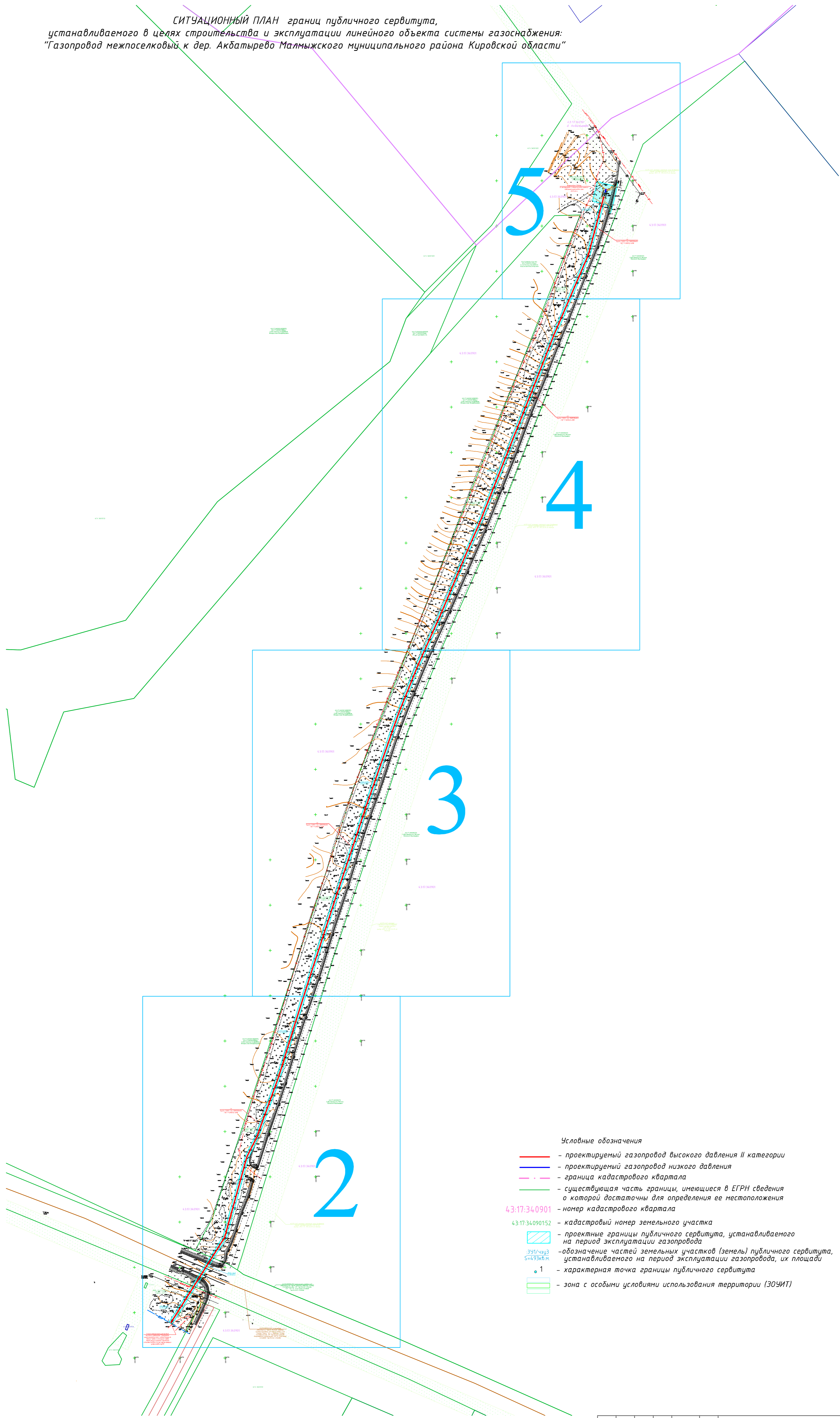


СИТУАЦИОННЫЙ ПЛАН границ публично сервитута,
устанавливаемого в целях строительства и эксплуатации линейного объекта системы газоснабжения:
"Газопровод межпоселковый к дер. Акбатырево Малмыжского муниципального района Кировской области"

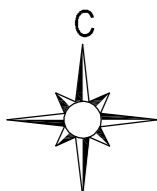


Условные обозначения

- проектируемый газопровод высокого давления II категории
- проектируемый газопровод низкого давления
- граница кадастрового квартала
- существующая часть границы, имеющиеся в ЕГРН сведения о которой достаточны для определения ее местоположения
- 43:17:34:0901 - номер кадастрового квартала
- 43:17:34:090152 - кадастровый номер земельного участка
- проектные границы публично сервитута, устанавливаемого на период эксплуатации газопровода
- 391/чл.3
5=43:34:01 - обозначение частей земельных участков (земель) публично сервитута, устанавливаемого на период эксплуатации газопровода, их площади
- 1 - характерная точка границы публично сервитута
- зона с особыми условиями использования территории (ЗОУИТ)

Имя, Фамилия, Подп. и дата, Взам. инв. №, Согласовано

5301.001.П.0/0.1623-ППО				
"Газопровод межпоселковый к дер. Акбатырево Малмыжского муниципального района Кировской области"				
Изм.	Колуч.	Лист № док.	Подп.	Дата
Разраб.	Нелюбин			03.24
Проверил	Кушков			03.24
ГИП	Тимина			03.24
Н. контр.	Кушков			03.24
Проект полосы отвода			Стадия	Лист
Ситуационный план			П	
			ИП Манаков И.С.	

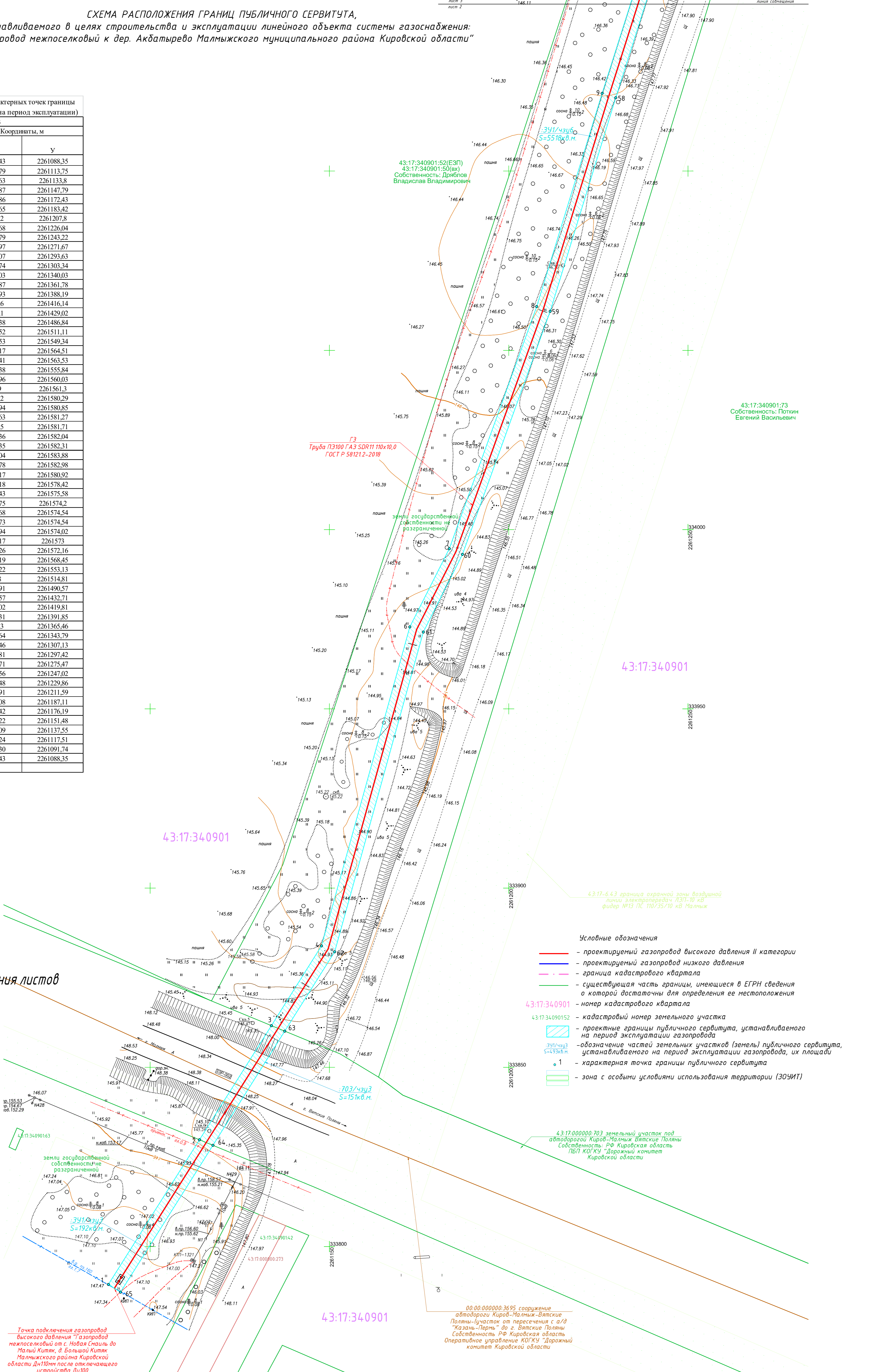
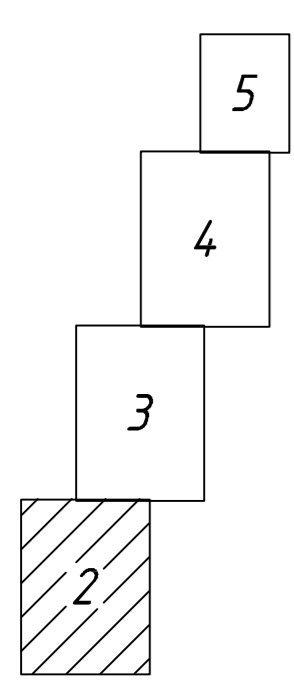


**СХЕМА РАСПОЛОЖЕНИЯ ГРАНИЦ ПУБЛИЧНОГО СЕРВИТУТА,
устанавливаемого в целях строительства и эксплуатации линейного объекта системы газоснабжения:
"Газопровод межпоселковый к дер. Акбатырево Малмыжского муниципального района Кировской области"**

Каталог координат характерных точек границы публичного сервитута (на период эксплуатации)		
Система координат МСК-43		
Обозначение характерных точек границы	Координаты, м	
	X	Y
1	333789.43	2261088.35
2	333829.79	2261113.75
3	333861.63	2261133.8
4	333883.87	2261147.79
6	333972.86	2261172.43
7	333994.65	2261183.42
8	334062.2	2261207.8
9	334121.68	2261226.04
10	334175.79	2261243.22
11	334262.97	2261271.67
12	334328.07	2261293.63
13	334357.74	2261303.34
14	334463.03	2261340.03
15	334516.87	2261361.78
16	334575.93	2261388.19
17	334642.6	2261416.14
18	334672.1	2261429.02
19	334817.38	2261486.84
20	334879.52	2261511.11
21	334968.53	2261549.34
22	335025.17	2261564.51
23	335025.41	2261563.53
24	335027.38	2261555.84
25	335043.96	2261560.03
26	335049	2261561.3
27	335044.2	2261580.29
28	335044.94	2261580.85
30	335045.63	2261581.27
31	335046.5	2261581.71
32	335047.36	2261582.04
33	335048.35	2261582.31
34	335048.04	2261583.88
35	335042.78	2261582.98
36	335033.17	2261580.92
37	335023.18	2261578.42
38	335013.43	2261575.58
39	335013.75	2261574.2
40	335015.68	2261574.54
41	335017.73	2261574.54
42	335019.94	2261574.02
43	335022.17	2261573.16
44	335023.26	2261572.16
45	335024.19	2261568.45
46	334967.22	2261553.13
47	334878	2261514.81
48	334815.91	2261490.57
49	334670.57	2261432.71
50	334641.02	2261419.81
51	334574.31	2261391.85
52	334515.3	2261365.46
53	334461.64	2261343.79
54	334356.46	2261307.13
55	334326.81	2261297.42
56	334261.71	2261275.47
57	334174.56	2261247.02
58	334120.48	2261229.86
59	334060.91	2261211.59
60	333993.08	2261187.11
61	333971.42	2261176.19
62	333882.22	2261151.48
63	333860.09	2261137.55
64	333828.24	2261117.51
65	333787.30	2261091.74
I	333789.43	2261088.35

S=5861 кв.м.

Схема расположения листов



- Условные обозначения**
- проектируемый газопровод высокого давления II категории
 - проектируемый газопровод низкого давления
 - граница кадастрового квартала
 - существующая часть границы, имеющаяся в ЕГРН сведения о которой достаточны для определения ее местоположения
 - 43:17:340901 - номер кадастрового квартала
 - 43:17:34090152 - кадастровый номер земельного участка
 - проектные границы публичного сервитута, устанавливаемого на период эксплуатации газопровода
 - 341/чзпб S=5510кв.м. - обозначение частей земельных участков (земель) публичного сервитута, устанавливаемого на период эксплуатации газопровода, их площади
 - 1 - характерная точка границы публичного сервитута
 - зона с особыми условиями использования территории (ЗООИТ)

Точка подключения газопровод высокого давления "Газопровод межпоселковый от с. Новая Смиль до Малый Китяж, д. Большой Китяж Малмыжского района Кировской области" Дн100мм после отключающего устройства Ду100

00.00.000000.3695 сооружение автодороги Киров-Малмыж-Вятские Поляны (участок от пересечения с а/д "Казань-Пермь" до г. Вятские Поляны) Собственность РФ Кировская область Оперативное управление КОГКУ "Дорожный комитет Кировской области"

5301.001.П.0/0.1623-ППО				"Газопровод межпоселковый к дер. Акбатырево Малмыжского муниципального района Кировской области"		
Изм.	Колуч.	Лист № док.	Подп.	Дата	Проект полосы отвода	Стадия Лист Листов
Разработ.	Кушкова	1	И.И.	03.24		
Проверил.	Тумина	2	И.И.	03.24		
ГИП	Тумина	3	И.И.	03.24		
Н. контр.	Кушкова	4	И.И.	03.24	Схема расположения границ публичных сервитутов М1:500	ИП Манаков И.С.

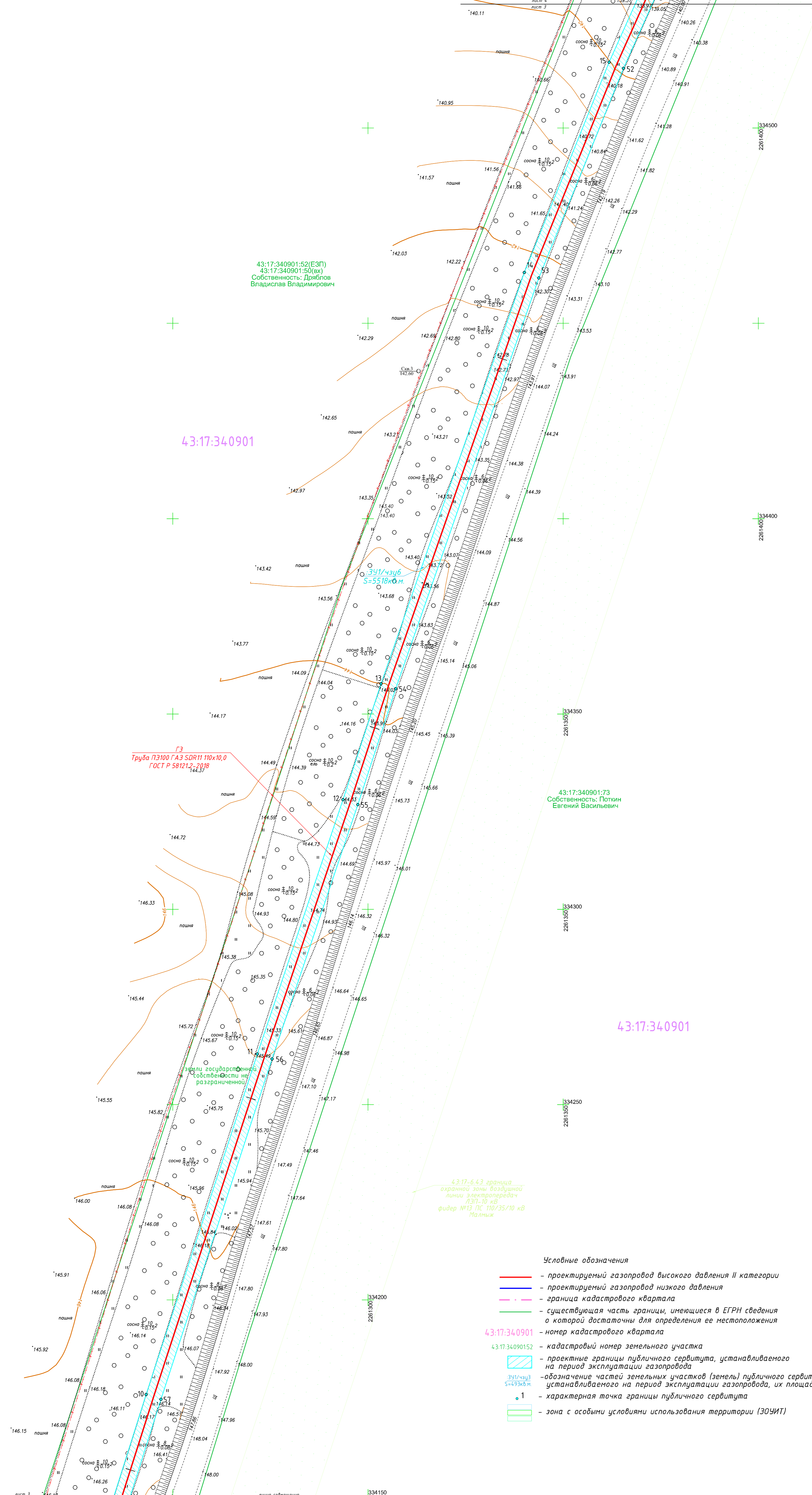

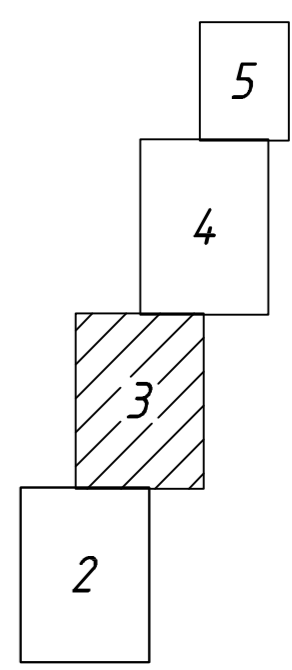


Схема расположения листов



Лист 3
Лист 2

				5301.001.П.0/0.1623-ППО				
				"Газопровод межпоселковый к дер. Акбатьрево Малмыжского муниципального района Кировской области"				
Изм.	Колуч.	Лист № док.	Подп.	Дата	Проект полосы отвода	Стадия	Лист	Листов
Разраб.	Неждан			03.24		П	3	
Проверил	Кушков			03.24				
ГИП	Тимина			03.24				
Н. контр.	Кушков			03.24	Схема расположения границ публичных сервитутов М1:500			ИП Манаков И.С.

43:17:00000:157ЕЗП
43:17:340901:53эк.
общая долевая с-ть

43:17:340901

43:17:340901:52(ЕЗП)
43:17:340901:50(эк)
Собственность: Дриблов
Владислав Владимирович

ГЗ
Труба ПЭ100 ГАЗ SDR11 110x10,0
ГОСТ Р 58121.2-2018

43:17:340901:73
Собственность: Поткин
Евгений Васильевич

43:17:340901
S=5518кв.м

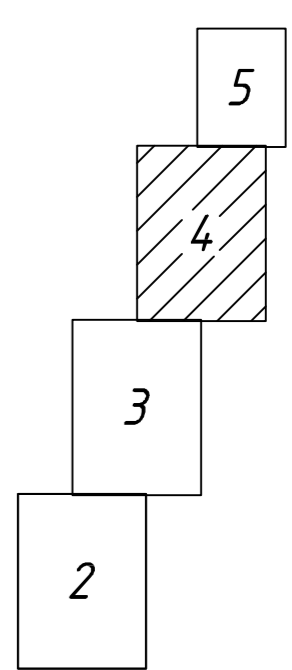
43:17-6.43 граница охранной зоны воздушной
линии электропередачи ЛЭП-10 кВ
филиал ПЭС ПС 110/35/10 кВ "Малмыж"

43:17:340901

Условные обозначения

- проектируемый газопровод высокого давления II категории
- проектируемый газопровод низкого давления
- - - граница кадастрового квартала
- существующая часть границы, имеющиеся в ЕГРН сведения о которой достаточны для определения ее местоположения
- 43:17:340901 - номер кадастрового квартала
- 43:17:340901:52 - кадастровый номер земельного участка
- проектные границы публичного сервитута, устанавливаемого на период эксплуатации газопровода
- обозначение частей земельных участков (земель публичного сервитута, устанавливаемого на период эксплуатации газопровода, их площади)
- 1 - характерная точка границы публичного сервитута
- зона с особыми условиями использования территории (ЗООИТ)

Схема расположения листов



				5301.001.П.0/0.1623-ППО				
				"Газопровод межпоселковый к дер. Акбатырево Малмыжского муниципального района Кировской области"				
Изм.	Колуч	Лист № док	Подп.	Дата	Проект полосы отвода	Стадия	Лист	Листов
Разработ	Кушков	Нелюбин		03.24		П	4	
Проверил	Тумина			03.24	Схема расположения границ публичных сервитутов М1:500			
Н. контр.	Кушков			03.24		ИП Манаков И.С.		

43:17:340101
д. Акбатырево

43:17:340901:208

43:17-6.43 граница охранной зоны воздушной
линии электропередач ЛЭП-10 кВ
фидер №13 ПС 110/35/10 кВ Малмыж

Установка ГРПШ на
д. Акбатырево с одним выходом низкого
давления и расходом газа
20,0 м³/ч

43:17:340901

341/4316
S=55 кв.м.

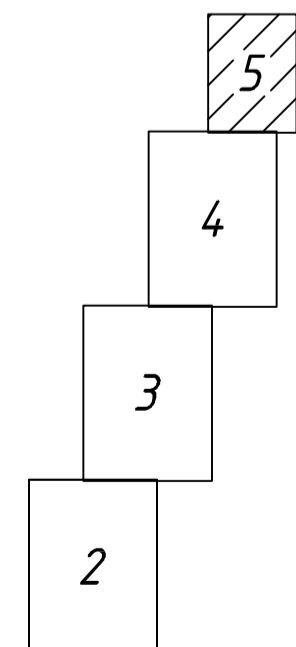
43:17:340901

ГЗ
Труба ПЭ100 ГАЗ SDR11 110x10,0
ГОСТ Р 58121.2-2018

43:17:340901:52(ЕЗП)
43:17:340901:50(вх)
Собственность: Дряблов
Владислав Владимирович

43:17:340901:73
Собственность: Поткин
Евгений Васильевич

Схема расположения листов



Условные обозначения

- - проектируемый газопровод высокого давления II категории
- - проектируемый газопровод низкого давления
- - - - граница кадастрового квартала
- - существующая часть границы, имеющиеся в ЕГРН сведения о которой достаточны для определения ее местоположения

43:17:340901 - номер кадастрового квартала

43:17:340901:52 - кадастровый номер земельного участка

 - проектные границы публичного сервитута, устанавливаемого на период эксплуатации газопровода

 - обозначение частей земельных участков (земель) публичного сервитута, устанавливаемого на период эксплуатации газопровода, их площади

• 1 - характерная точка границы публичного сервитута

 - зона с особыми условиями использования территории (ЗОУИТ)

5301.001.П.0/0.1623-ППО				
"Газопровод межпоселковый к дер. Акбатырево Малмыжского муниципального района Кировской области"				
Изм.	Кол.уч.	Лист № док.	Подп.	Дата
Разраб.	Нелюбин			03.24
Проверил	Кушков			03.24
ГИП	Тимина			03.24
Н. контр.	Кушков			03.24
Проект полосы отвода			Стадия	Лист
			П	5
Схема расположения границ публичных сервитутов М1:500			ИП Манаков И.С.	

лист 5
лист 4