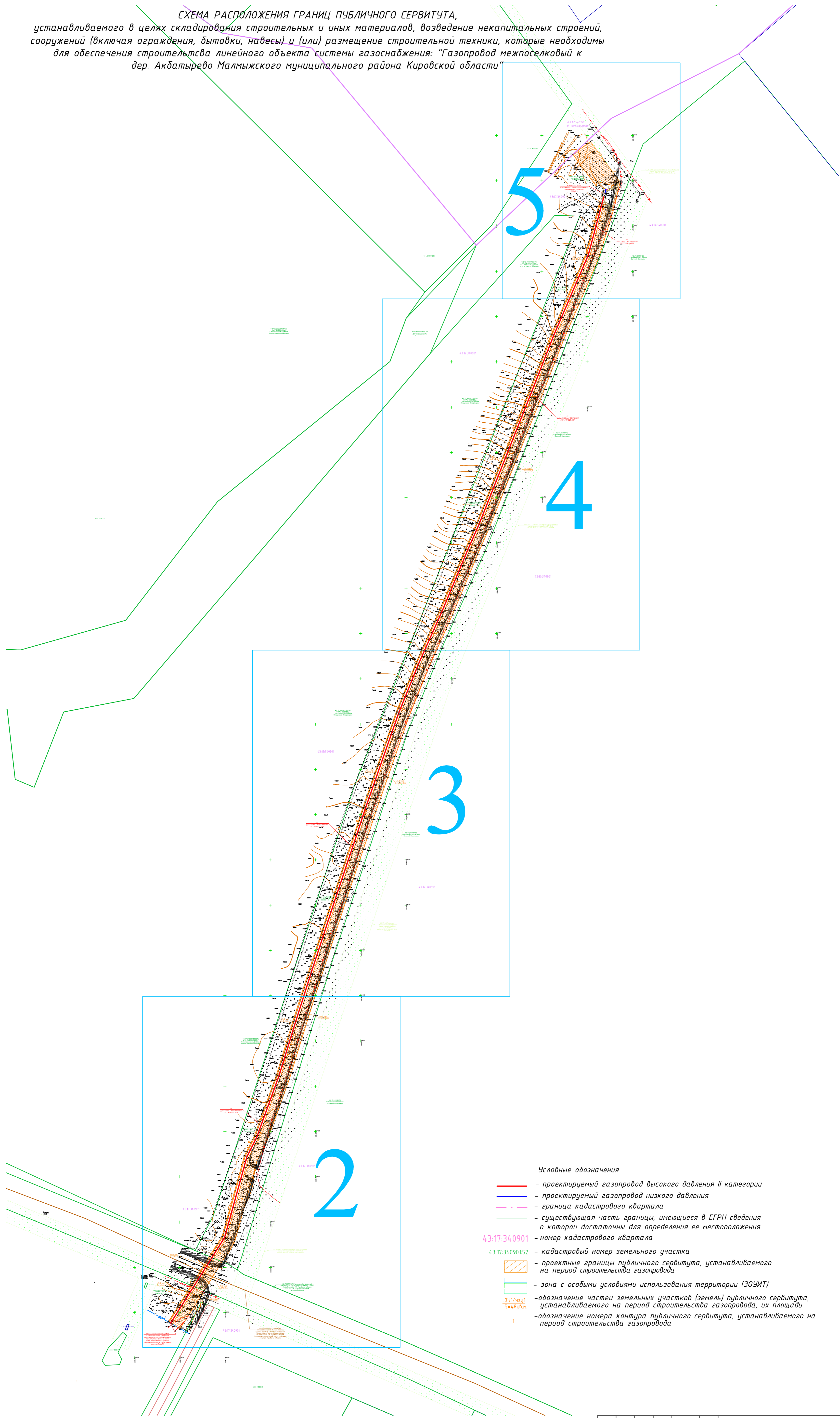


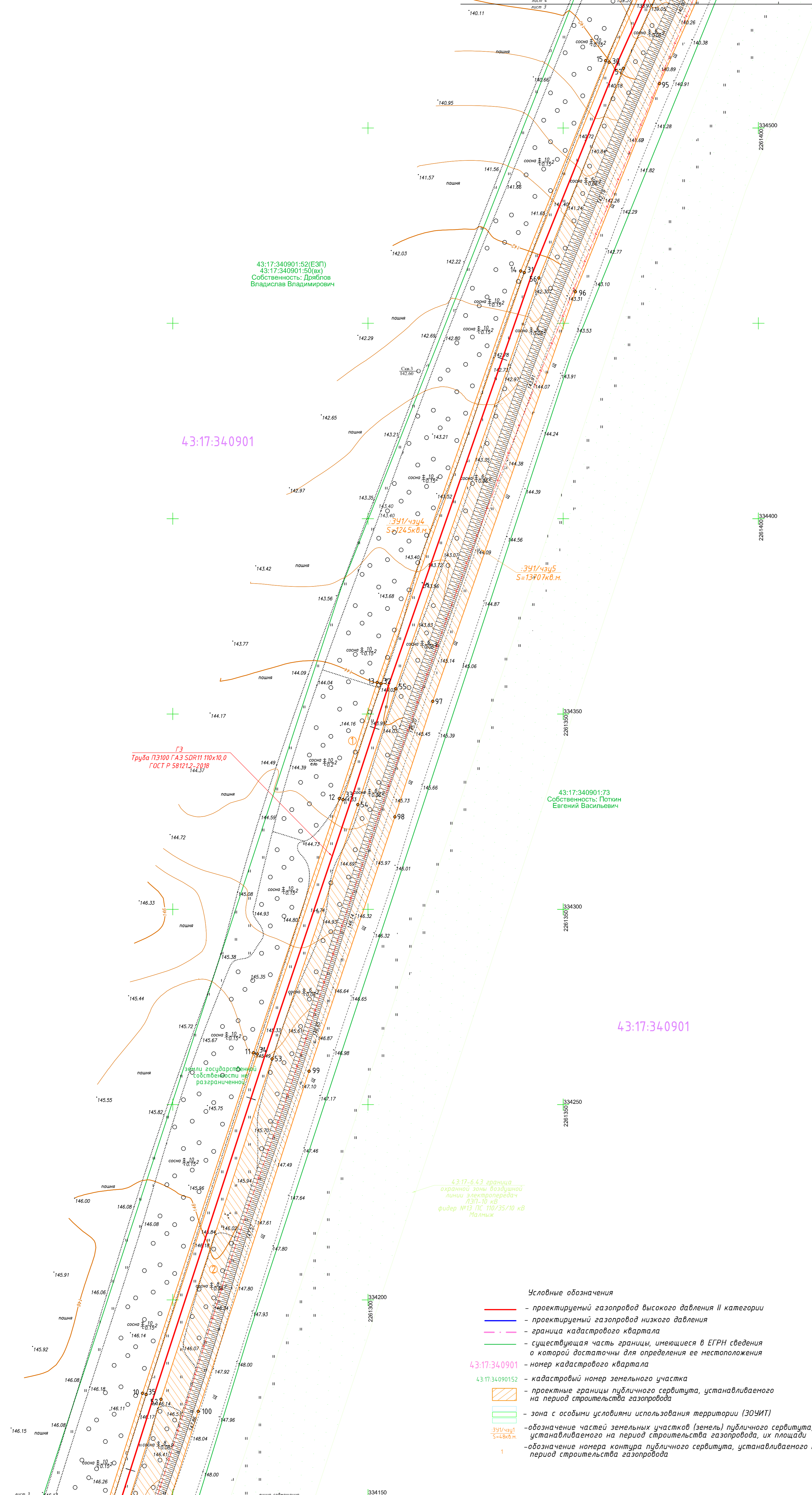

СХЕМА РАСПОЛОЖЕНИЯ ГРАНИЦ ПУБЛИЧНОГО СЕРВИТУТА,
устанавливаемого в целях складирования строительных и иных материалов, возведение некапитальных строений,
сооружений (включая ограждения, бытовки, навесы) и (или) размещение строительной техники, которые необходимы
для обеспечения строительства линейного объекта системы газоснабжения: "Газопровод межпоселковый к
дер. Акбатырево Малмыжского муниципального района Кировской области"



- Условные обозначения
- проектируемый газопровод высокого давления II категории
 - проектируемый газопровод низкого давления
 - граница кадастрового квартала
 - существующая часть границы, имеющиеся в ЕГРН сведения о которой достаточны для определения ее местоположения
 - номер кадастрового квартала
 - кадастровый номер земельного участка
 - проектные границы публичного сервитута, устанавливаемого на период строительства газопровода
 - зона с особыми условиями использования территории (ЗОУИТ)
 - + обозначение частей земельных участков (земель) публичного сервитута, устанавливаемого на период строительства газопровода, их площади
 - 1 обозначение номера контура публичного сервитута, устанавливаемого на период строительства газопровода

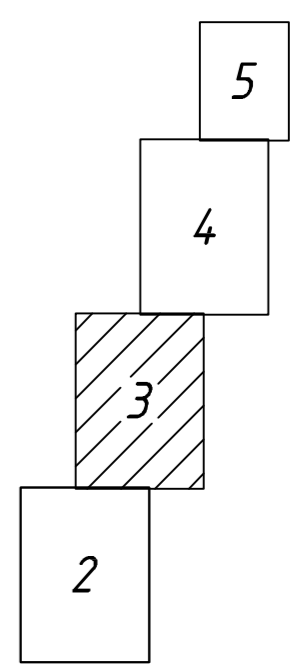
Имя, Фамилия, Подп. и дата, Возм. инв. №, Согласовано

				5301.001.П.0/0.1623-ППО					
				"Газопровод межпоселковый к дер. Акбатырево Малмыжского муниципального района Кировской области"					
Изм.	Колуч.	Лист № док.	Подп.	Дата	Проект полосы отвода	Стадия	Лист	Листов	
Разработчик	Кушков			03.24		П			
Проверил	Тимина			03.24					
ГИП				03.24					
Н. контр.	Кушков			03.24	Ситуационный план	ИП Манаков И.С.			



- Условные обозначения**
- проектируемый газопровод высокого давления II категории
 - проектируемый газопровод низкого давления
 - граница кадастрового квартала
 - существующая часть границы, имеющиеся в ЕГРН сведения о которой достаточны для определения ее местоположения
 - 43:17:340901 - номер кадастрового квартала
 - 43:17:340901:52 - кадастровый номер земельного участка
 - проектные границы публичного сервитута, устанавливаемого на период строительства газопровода
 - зона с особыми условиями использования территории (ЗОУИТ)
 - ЗУИ/чзп1 S=48 кв.м - обозначение частей земельных участков (земель) публичного сервитута, устанавливаемого на период строительства газопровода, их площади
 - 1 - обозначение номера контура публичного сервитута, устанавливаемого на период строительства газопровода

Схема расположения листов



Масштаб: 1:500
Лист 3
Лист 2

				5301.001.П.0/0.1623-ППО				
				"Газопровод межпоселковый к дер. Акбатырево Малмыжского муниципального района Кировской области"				
Изм.	Колуч.	Лист № док.	Подп.	Дата	Проект полосы отвода	Стадия	Лист	Листов
Разработ.	Кушков			03.24		П	3	
Проверил	Тимина			03.24				
ГИП				03.24				
Н. контр.	Кушков			03.24	Схема расположения границ публичных сервитутов М1:500			ИП Манаков И.С.

43:17:00000:157ЕЗП
43:17:340901:53эк.
общая долевая с-ть

43:17:340901

43:17:340901:52(ЕЗП)
43:17:340901:50(эк)
Собственность: Дриблов
Владислав Владимирович

Труба ПЭ100 ГАЗ SDR11 110x10,0
ГОСТ Р 58121.2-2018

43:17:340901:73
Собственность: Поткин
Евгений Васильевич

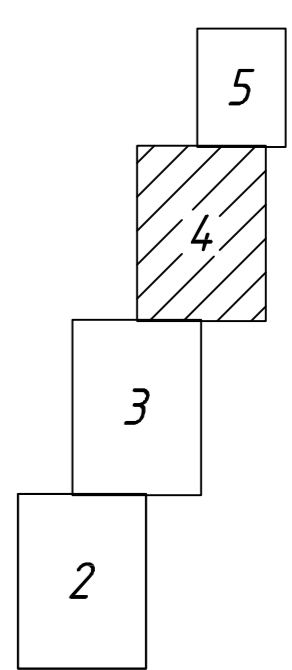
391/чп4
S=124 кв.м.

391/чп5
S=1370 кв.м.

43:17-6.43 граница охранной зоны воздушной
линии электропередачи ЛЭП-10 кв
фидер №13-ПС 110/55/10 кв. Чалтыж

43:17:340901

Схема расположения листов



Условные обозначения

- проектируемый газопровод высокого давления II категории
- проектируемый газопровод низкого давления
- граница кадастрового квартала
- существующая часть границы, имеющаяся в ЕГРН сведения о которой достаточны для определения ее местоположения
- номер кадастрового квартала
- 43:17:340901 - кадастровый номер земельного участка
- 43:17:340901:52 - проектные границы публичного сервитута, устанавливаемого на период строительства газопровода
- зона с особыми условиями использования территории (ЗОУИТ)
- 391/чп1 S=48 кв.м. - обозначение частей земельных участков (земель) публичного сервитута, устанавливаемого на период строительства газопровода, их площади
- 1 - обозначение номера контура публичного сервитута, устанавливаемого на период строительства газопровода

				5301.001.П.0/0.1623-ППО				
				"Газопровод межпоселковый к дер. Акдатырво Малмыжского муниципального района Кировской области"				
Изм.	Колуч.	Лист № док.	Подп.	Дата	Проект полосы отвода	Стадия	Лист	Листов
Разработ.	Кушков	Нелюбин		03.24		П	4	
Проверил	Тумина			03.24	Схема расположения границ публичных сервитутов М1:500	ИП Манаков И.С.		
ГИП	Тумина			03.24				
Н. контр.	Кушков			03.24				

43:17:340101
д. Акбатырево

43:17:340901:208

43:17-6.43 граница охранной зоны воздушной
линии электропередач ЛЭП-10 кВ
фидер №13 ПС 110/35/10 кВ Малмыж

Установка ГРПШ на
д. Акбатырево с одним выходом низкого
давления и расходом газа
20,0 м³/ч

43:17:340901

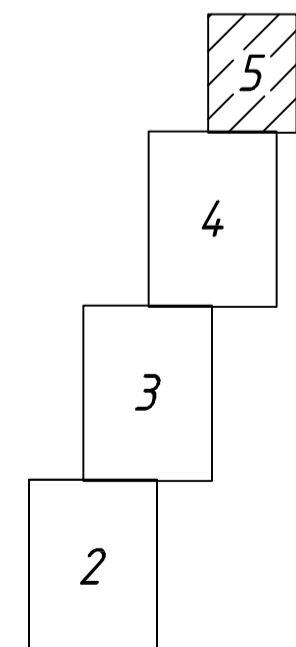
43:17:340901

ГЗ
Труба ПЭ100 ГАЗ SDR11 110x10,0
ГОСТ Р 58121.2-2018

43:17:340901:52(ЕЗП)
43:17:340901:50(вх)
Собственность: Дряблов
Владислав Владимирович

43:17:340901:73
Собственность: Поткин
Евгений Васильевич

Схема расположения листов



Условные обозначения

- — проектируемый газопровод высокого давления II категории
- — проектируемый газопровод низкого давления
- - - — граница кадастрового квартала
- — существующая часть границы, имеющиеся в ЕГРН сведения о которой достаточны для определения ее местоположения
- 43:17:340901 — номер кадастрового квартала
- 43:17:340901:52 — кадастровый номер земельного участка
- проектные границы публичного сервитута, устанавливаемого на период строительства газопровода
- зона с особыми условиями использования территории (ЗОУИТ)
- 391/чзч1
S=48кв.м. — обозначение частей земельных участков (земель) публичного сервитута, устанавливаемого на период строительства газопровода, их площади
- 1 — обозначение номера контура публичного сервитута, устанавливаемого на период строительства газопровода

5301.001.П.0/0.1623-ППО				
"Газопровод межпоселковый к дер. Акбатырево Малмыжского муниципального района Кировской области"				
Изм.	Кол.уч.	Лист № док.	Подп.	Дата
Разраб.	Нелюбин			03.24
Проверил	Кушков			03.24
ГИП	Тимина			03.24
Н. контр.	Кушков			03.24
Проект полосы отвода			Стадия	Лист
			П	5
Схема расположения границ публичных сервитутов М1:500			ИП Манаков И.С.	