

**АДМИНИСТРАЦИЯ КОНСТАНТИНОВСКОГО СЕЛЬСКОГО  
ПОСЕЛЕНИЯ МАЛМЫЖСКОГО РАЙОНА КИРОВСКОЙ ОБЛАСТИ**

**ПОСТАНОВЛЕНИЕ**

14.11.2019

№ 47

с. Константиновка

**Об утверждении схемы границ  
прилегающей территории 43:17:390205:104 в с. Константиновка  
Малмыжского района Кировской области**

В соответствии с Федеральным законом от 06.10.2003 №131-ФЗ «Об общих принципах организации местного самоуправления в Российской Федерации», с Законом Кировской области от 03.12.2018 № 197 – ЗО «О порядке определения границ прилегающих территорий для целей благоустройства в Кировской области» администрация Константиновского сельского поселения Малмыжского района Кировской области **ПОСТАНОВЛЯЕТ:**

1. Утвердить схему границ прилегающей территории с кадастровым номером **43:17:390205:104** в отношении объекта недвижимого имущества, расположенному по адресу: Кировская область, Малмыжский район, с. Константиновка, ул. Советская, д. 13, согласно приложению к настоящему постановлению.

2. Настоящее постановление подлежит опубликованию в Информационном бюллетене органов местного самоуправления Константиновского сельского поселения Малмыжского района Кировской области и размещению на официальном сайте органов местного самоуправления Малмыжского района Кировской области в информационно-телекоммуникационной сети «Интернет».

3. Контроль за выполнением настоящего постановления оставляю за собой.

4. Постановление вступает в силу со дня его подписания.

Глава администрации  
сельского поселения

  
*И.Е. Сабирзянова*

И.Е. Сабирзянова

## Приложение

к постановлению администрации  
сельского поселения

от 14.11.2019 № 47

### **Карта-схема границ прилегающей территории 43:17:390205:104**




- 1. Местоположение прилегающей территории (адресные ориентиры)**  
Кировская область, Малмыжский район, с. Константиновка, ул. Советская, д. 13.
- 2. Кадастровый номер объекта (при наличии), по отношению к которому устанавливается прилегающая территория – 43:17:390205:104 Здание (Нежилое здание, отделение почтовой связи).**
- 3. Сведения о собственнике и (или) ином законном владельце здания, строения, сооружения, земельного участка, а также уполномоченном лице: собственность.**
- 4. Площадь прилегающей территории: 665,5 (кв. м.).**
- 5. Наличие объектов (в том числе благоустройства), расположенных на прилегающей территории с их описанием: имеется некапитальная деревянная хозяйственная постройка.**
- 6. Описание характерных точек границ прилегающей территории (ориентиры для определения границ прилегающей территории по сторонам света и расстояния от объекта до границ прилегающей территории) (при их наличии):**  
от точки 1 до точки 2 от стены нежилого здания на расстоянии 10 метра;  
от точки 2 до точки 3 от стены нежилого здания на расстоянии 10 метров;  
от точки 3 до точки 4 от стены нежилого здания на расстоянии 6 метров;  
от точки 4 до точки 1 от стены нежилого здания на расстоянии 10 метров;

## Графическая часть



Масштаб: 1:1000

Условные обозначения:

	граница прилегающей территории (отображается зелёным цветом)
6	Расстояние от границы объекта недвижимости до границы прилегающей территории (в метрах)
o 1	поворотная точка границ прилегающей территории (отображается зелёным цветом)
43:17:390205:104	кадастровый номер земельного участка (объекта недвижимости), по отношению к которому устанавливается прилегающая территория
43:17:390205	кадастровый квартал
Н	объект недвижимости нежилой, по отношению к которому устанавливается прилегающая территория
ЗУ	объект недвижимости земельный участок, по отношению к которому устанавливается прилегающая территория
	граница кадастрового квартала (отображается красным цветом)
	границы объектов, расположенных на прилегающей территории



ГРАНИЦА ОБЪЕКТА НЕДВИЖИМОСТИ, ПО ОТНОШЕНИЮ К КОТОРОМУ УСТАНОВЛИВАЕТСЯ ПРИЛЕГАЮЩАЯ ТЕРРИТОРИЯ.