



ООО «ПРОИНЖИНИРИНГ»

ОГРН 1141690084832, ИНН 1660218816, КПП 166001001
420059, Республика Татарстан, г. Казань, Оренбургский тракт, д.24В, оф.1,2
тел./факс: 8 (843) 237-98-05, 89172879457
www.proeng.pro, e-mail: proeng16@gmail.com

**Проект планировки и межевания территории
для строительства и размещения линейного объекта:**

**Распределительный газопровод в с.Гоньба
Малмыжского района Кировской области**

1356/18-ППТ и ПМТ



ООО «ПРОИНЖИНИРИНГ»

ОГРН 1141690084832, ИНН 1660218816, КПП 166001001
420059, Республика Татарстан, г. Казань, Оренбургский тракт, д.24В, оф.1,2
тел./факс: 8 (843) 237-98-05, 89172879457
www.proeng.pro, e-mail: proeng16@gmail.com

**Проект планировки и межевания территории
для строительства и размещения линейного объекта:**

**Распределительный газопровод в с. Гоньба
Малмыжского района Кировской области**

1356/18-ППТ_иПМТ

Генеральный директор

И.А. Иванов

Главный инженер проекта

М.В. Соболев

2018

ЧАСТЬ 1.4**ПРОЕКТ ПЛАНИРОВКИ ТЕРРИТОРИИ.....4****1 ИСХОДНЫЕ ДАННЫЕ И УСЛОВИЯ ДЛЯ ПОДГОТОВКИ ПРОЕКТА
ПЛАНИРОВКИ И МЕЖЕВАНИЯ ТЕРРИТОРИИ ЛИНЕЙНОГО
ОБЪЕКТА.4**

2.1 Обоснование параметров линейного объекта	5
2.2 Обоснование размещения линейного объекта на планируемой территории.	6
2.3 Природно-климатические условия	7
Метеорологические и климатические условия строительства	7
линейного объекта.	7
2.4 Характеристика полосы отвода.	9
2.5 Сведения о месторождениях полезных ископаемых	10
2.6 Сведения об объектах культурного наследия	11
2.7 Сведения об объектах с санитарно-защитных зон.....	11
2.8 Мероприятия по охране окружающей среды	11
3. Сведения о соответствии разработанной документации требованием законодательства о градостроительной деятельности РФ.....	11
ЧАСТЬ 2.....	12
Проект межевания территории	12
1. Общие сведения.	12
2. Границы земельных участков, необходимых для размещения объекта.....	12

ГРАФИЧЕСКАЯ ЧАСТЬ30**ЛИСТ 1. СИТУАЦИОННАЯ СХЕМА30****ЛИСТ 2. ПЛАН ПОЛОСЫ ОТВОДА.....31****ЛИСТ 3. ПЛАН ПОЛОСЫ ОТВОДА.....32****ЛИСТ 4. ПЛАН ПОЛОСЫ ОТВОДА.....33****ЛИСТ 5. ПЛАН ПОЛОСЫ ОТВОДА.....34****ЛИСТ 6. ПЛАН ПОЛОСЫ ОТВОДА.....35****ЛИСТ 7. ПЛАН ПОЛОСЫ ОТВОДА.....36****ПРИЛОЖЕНИЕ 1. ЗАКЛЮЧЕНИЕ №88-55-01-15 ОТ 23.08.2018 «УПРАВЛЕНИЯ
ГОСУДАРСТВЕННОЙ ОХРАНЫ ОБЪЕКТОВ КУЛЬТУРНОГО
НАСЛЕДИЯ КИРОВСКОЙ ОБЛАСТИ»37****ПРИЛОЖЕНИЕ 2. ПИСЬМО №3537-49-01-14 ОТ 29.08.2018 «МИНИСТЕРСТВО
ОХРАНЫ ОКРУЖАЮЩЕЙ СРЕДЫ КИРОВСКОЙ ОБЛАСТИ»38****ПРИЛОЖЕНИЕ 3. ПИСЬМО №01-02/5069 ОТ 17.08.2018 «УПРАВЛЕНИЕ
ФЕДЕРАЛЬНОЙ СЛУЖБЫ ПО НАДЗОРУ В СФЕРЕ**

Инв. №подл	Подп. и дата	Взам. инв. №	ГОСУДАРСТВЕННОЙ ОХРАНЫ ОБЪЕКТОВ КУЛЬТУРНОГО НАСЛЕДИЯ КИРОВСКОЙ ОБЛАСТИ»37								
			ПРИЛОЖЕНИЕ 2. ПИСЬМО №3537-49-01-14 ОТ 29.08.2018 «МИНИСТЕРСТВО ОХРАНЫ ОКРУЖАЮЩЕЙ СРЕДЫ КИРОВСКОЙ ОБЛАСТИ»38								
ПРИЛОЖЕНИЕ 3. ПИСЬМО №01-02/5069 ОТ 17.08.2018 «УПРАВЛЕНИЕ ФЕДЕРАЛЬНОЙ СЛУЖБЫ ПО НАДЗОРУ В СФЕРЕ											
						1356/2018-ППТиПМТ.С					
Изм.		Кол.у	Лист	№	Подп.	Дата	Содержание		Стадия	Лист	Листов
Разработал		Клименко			07.18	П			1	2	
Проверил		Иванов			07.18						
ГИП		Соболев			07.18						
Н.контр.		Фархутдинов			07.18						
						ООО «ПРОИНЖИНИРИНГ»					

ПРИРОДОПОЛЬЗОВАНИЯ (РОСПРИРОДОНаДЗОРА) ПО КИРОВСКОЙ ОБЛАСТИ»	39
ПРИЛОЖЕНИЕ 4. ПИСЬМО №4198.52-0115 ОТ 27.08.2018 «УПРАВЛЕНИЕ ВЕТЕРЕНАРИИ КИРОВСКОЙ ОБЛАСТИ»	40
ПРИЛОЖЕНИЕ 5. ПИСЬМО №ПФО-01-01-10/861 ОТ 11.05.2018 «ДЕПАРТАМЕНТ ПО НЕДРОПОЛЬЗОВАНИЮ ПО ПРИВОЛЖСКОМУ ОКРУГУ (ПРИВОЛЖСКНЕДРА)»	41
ПРИЛОЖЕНИЕ 6. ПОСТАНОВЛЕНИЕ №15 ОТ 28.04.2018 «АДМИНИСТРАЦИЯ САВАЛЬСКОГО СЕЛЬСКОГО ПОСЕЛЕНИЯ	44
ПРИЛОЖЕНИЕ 7. ПИСЬМЕННЫЕ СОГЛАСИЯ НА ПРОХОЖДЕНИЕ ТРАССЫ ЛИНЕЙНОГО ОБЪЕКТА.	45
ПРИЛОЖЕНИЕ 8. ТЕХНИЧЕСКОЕ ЗАДАНИЕ НА РАЗРАБОТКУ ДОКУМЕНТАЦИИ ПО ППТИПМТ.	53
ПРИЛОЖЕНИЕ 9. ТЕХНИЧЕСКИЕ УСЛОВИЯ №ВВ-02/4762 ОТ 13.09.2018 АО «ГАЗПРОМ ГАЗОРАСПРЕДЕЛЕНИЕ КИРОВ».....	56

Инв. № одл.	Подп. и дата	Взам. инв. №						
Изм.	Колуч	Лист	№ док	Подп.	Дата	1356/2018-ППТиПМТ.С		Лист
								2

Взам. инв. №		Подп. и дата											
Инв. №подл							1356/2018-ППТиПМТ						
	Изм.	Кол.у	Лист	№	Подп.	Дата	Проект планировки территории и проект межевания						
	Разработал		Гатауллин			07.18							
	Проверил		Иванов			07.18							
	ГИП		Соболев			07.18							
	Н.контр.		Фархутдинов			07.18							
							Лист		Листов				
						П		1	12				
							ООО «ПРОИНЖИНИРИНГ»						

Уровень ответственности проектируемого объекта – нормальный согласно Федерального закона от 30 декабря 2009 г. N 384-ФЗ «Технический регламент о безопасности зданий и сооружений». Класс сооружения КС -2 (согласно ГОСТ Р 54257-2010).

Категория установок по взрывопожарной и пожарной опасности согласно СП 12.13.130.2009 – для наружных технологических установок - АН.

Нормативный срок службы полиэтиленовых труб по ГОСТ Р 50838-2009 для газопроводов, транспортирующих природный газ, составляет 50 лет.

Нормативный срок службы газопровода из стальных труб составляет 40 лет.

Срок службы для стальных участков газопровода определяется из условия не более 0.1 мм коррозии от толщины трубы в год.

Материалы и оборудование, применяемые в соответствии с проектом, должны быть сертифицированы и иметь разрешение Ростехнадзора России на их применение в газовом хозяйстве.

Принятые технические решения, соответствуют требованиям, действующим на территории Российской Федерации, а также исходным данным для проектирования.

2.2 Обоснование размещения линейного объекта на планируемой территории.

Местоположение проектируемого газопровода выполнено с учетом Генерального плана с. Гоньба Малмыжского района Кировской области с расположением существующих коммуникаций и сооружений, а так же СП 42.1333.2016 «Градостроительство. Планировка и застройка городских и сельских поселений».

Село Гоньба расположена на берегу реки Вятки в месте паромной переправы, в широкой ложбине между лесистыми возвышенностями.

Участок, граничит:

- с юга Вятскополянским районом Кировской области; с севера Кильмезским и Уржумским районами Кировской области, с западной стороны с Республикой Татарстан и Республика Мари-Эл, и восточной стороны Удмуртской республикой.

Участок прямоугольный в плане, вытянутый с севера на юго. Абсолютные высотные отметки колеблются от 65.71м до 111.62 м. с уклоном в юго-западном направлении

Инв. № одл.	Подп. и дата	Взам. инв. №						
Изм.	Код	Лист	№ до	Подп.	Дата	1356/2018-ППТиПМТ		Лист
								3

2.3 Природно-климатические условия

Метеорологические и климатические условия строительства линейного объекта.

Климат района умеренно-континентальный, отличается теплым летом и умеренно холодной зимой.

Основные метеорологические характеристики района исследований приняты по данным наблюдений на ближайшей метеостанции г. Киров.

Таблица 1 – Средняя месячная и годовая температура воздуха, 0С.

ГМС	1	2	3	4	5	6	7	8	9	10	11	12	Год
Киров	-14,4	-12,9	-6,7	2,2	10,0	15,4	17,9	15,3	9,0	1,5	-5,7	-11,8	1,6

Средняя годовая температура воздуха на рассматриваемой территории 1,6°С. Средние месячные температуры с отрицательными значениями охватывают период с ноября по март.

Самый холодный месяц – январь, со среднемесячной температурой воздуха минус 14,4°С.

Таблица 2 – Климатические параметры холодного периода года

Температура воздуха наиболее холодных суток, °С	
обеспеченностью 0,98	- 39
обеспеченностью 0,92	- 37
Температура наиболее холодной пятидневки, °С	
обеспеченностью 0,98	- 35
обеспеченностью 0,92	- 33
Температура воздуха, °С обеспеченностью 0,94	- 19
Абсолютная минимальная температура воздуха, °С	- 45
Средняя суточная амплитуда температуры воздуха наиболее холодного месяца, °С	-7,2
Продолжительность периода,(сут) и средняя температура воздуха,°С, периода со средней суточной температурой воздуха :	
равной и менее, 0°С	168 / -9,0
равной и менее, 8°С	231 /5,4
равной и менее, 10°С	247 /-4,8
Средняя месячная относительная влажность воздуха наиболее холодного месяца, %	86

Инв.№одл.	Подп. и дата	Взам. инв. №

Изм.	Копия	Лист	№до	Подп.	Дата	1356/2018-ППТиПМТ	Лист
							4

Средняя месячная относительная влажность воздуха в 15 ч наиболее холодного месяца, %	82
Количество осадков за ноябрь-март, мм	167
Преобладающее направление ветра за декабрь-февраль	Ю
Средняя скорость ветра м/с, за период со средней суточной температурой воздуха $\leq 8^{\circ}\text{C}$,9

Снежный покров образуется после середины ноября, его таяние происходит в первой половине апреля. Устойчивый снежный покров держится 170 дней в году, средняя высота 60-80см. Среднемесячная температура июля, самого теплого месяца, составляет плюс 17,9°C. Летний сезон начинается в первой декаде июня и заканчивается в первой декаде сентября, летние осадки часто носят ливневой характер и нередко сопровождаются грозами. Средние месячные температуры положительными значениями охватывают период с апреля по октябрь.

Таблица 3 – Климатические параметры теплого периода года

Температура воздуха наиболее теплых суток °C	
обеспеченностью 0,95	21,8
обеспеченностью 0,99	25,7
Средняя максимальная температура воздуха наиболее теплого месяца °C	23,1
Абсолютная максимальная температура воздуха, °C	37
Средняя суточная амплитуда температуры воздуха наиболее теплого месяца, °C	10,1
Средняя месячная относительная влажность воздуха наиболее теплого месяца, %	70
Средняя месячная относительная влажность воздуха в 15 ч наиболее теплого месяца, %	57
Количество осадков за апрель-октябрь, мм	415
Суточный максимум осадков, мм	137
Преобладающее направление ветра за июнь-август	3

Направление ветра имеет хорошо выраженный годовой ход: зимой преобладают ветры южных направлений, летом – северо-западных. В переходные периоды ветры неустойчивые.

За многолетний период среднегодовое количество осадков в районе изысканий составляет 550-600мм. Максимум осадков приходится на теплый период года, минимум - на зимний.

Районирование изучаемого участка работ для зданий (сооружений) согласно СНиП 2.01.07-85* (по картам):

-по весу снегового покрова – V;

Изм. №	Подп. и дата	Взам. инв. №

Изм.	Код	Лист	№ до	Подп.	Дата	1356/2018-ППТиПМТ	Лист
							5

- по средней скорости ветра, м/с за зимний период – 4;
- по давлению ветра – I;
- по толщине стенки, мм, гололеда – II;
- по средней месячной температуре воздуха, °С, в январе - -15°;
- по средней месячной температуре воздуха, °С, в июле - 20°;
- по отклонению средней температуры воздуха наиболее холодных суток от средней месячной температуры, °С, в январе - 20°.

2.4 Характеристика полосы отвода.

Строительная полоса сооружения линейной части газопровода представляет собой линейно-протяженную строительную площадку, в пределах которой передвижными механизированными производственными подразделениями-колоннами, бригадами, звеньями выполняется весь комплекс строительства трубопровода, в том числе:

- основные: строительные, строительно-монтажные и специальные строительные работы (СМР);
- вспомогательные: погрузка, транспортировка и разгрузка труб, изоляционных и других материалов, оборудования, конструкций, изделий, деталей и др., обеспечивающих бесперебойное производство СМР;
- обслуживание: контроль качества и безопасности производства СМР, обеспечение выполнения природоохранных мероприятий при выполнении основных и вспомогательных строительных процессов, техническое обслуживание и ремонт машин, механизмов, социально-бытовое обслуживание строителей, охрана материальных ценностей и т.п.

Земельный участок, предоставляемый для размещения газопровода, выделяется из состава земель населенных пунктов в краткосрочное пользование на период строительства трубопровода и представляет собой территорию вдоль запроектированной трассы, необходимую для выполнения комплекса подготовительных, земляных и строительно-монтажных работ, ограниченную условными линиями, проведенными параллельно осям трубопровода, по которым на местности устраивается ограждение строительной площадки.

Использование земельных участков над проложенным газопроводом по назначению должно осуществляться землепользователями этих участков с учетом обеспечения сохранности газопровода. Ширина и протяженность полосы отвода определяется в зависимости от назначения и категории земель вдоль трассы газопровода, материала и диаметра труб, способов их соединения и укладки, от физико-механических свойств грунтов и глубины заложения трубопровода, от способа и схемы обратной засыпки смонтированного трубопровода на основании исходных данных.

Инв. № одл.	Подп. и дата	Взам. инв. №						
Изм.	Код	Лист	№ до	Подп.	Дата	1356/2018-ППТиПМТ		Лист
								6

12	2259382,9	360564,5166
13	2259394,723	360567,5398
14	2259391,689	360579,4639
15	2259399,643	360581,4723
16	2259402,582	360569,4807
17	2259419,918	360573,7433
18	2259417,13	360585,0565
19	2259424,982	360587,0378
20	2259427,848	360575,5937
21	2259451,896	360581,5963
22	2259448,621	360593,3755
23	2259456,502	360595,4809
24	2259459,685	360583,7282
25	2259460,434	360583,9407
26	2259458,533	360591,0894
27	2259479,414	360596,0263
28	2259478,129	360600,8978
29	2259486,06	360603,0046
30	2259487,393	360597,8184
31	2259512,881	360603,7596
32	2259511,739	360608,4309
33	2259519,525	360610,3213
34	2259520,677	360605,5858
35	2259524,353	360606,4506
36	2259523,118	360611,8126
37	2259530,928	360613,602
38	2259532,178	360608,1968
39	2259542,199	360610,4312
40	2259544,498	360616,3163
41	2259544,52	360617,7684
42	2259541,726	360646,6765
43	2259531,945	360687,9274
44	2259527,606	360701,7797
45	2259525,507	360718,9557
46	2259523,372	360726,8369
47	2259517,78	360725,185
48	2259515,432	360732,946
49	2259521,064	360734,5966
50	2259515,864	360752,4679
51	2259507,419	360752,6663
52	2259507,59	360760,8378
53	2259522,019	360760,5242
54	2259533,527	360721,3202
55	2259535,567	360703,4584
56	2259539,77	360690,067
57	2259549,68	360648,0413
58	2259552,62	360618,1458

Инв. № одл.	Подп. и дата	Взам. инв. №

Изм.	Копуч	Лист	№до	Подп.	Дата

1356/2018-ППТ и ПМТ

Лист

10

59	2259552,55	360614,7069
60	2259548,167	360603,5173
61	2259547,779	360603,4235
62	2259554,91	360575,5624
63	2259561,002	360543,3972
64	2259569,843	360504,3091
65	2259574,357	360486,7872
66	2259580,844	360466,0109
67	2259603,136	360382,4862
68	2259584,151	360377,652
69	2259582,623	360386,2948
70	2259592,837	360388,2319
71	2259588,973	360403,7814
72	2259586,874	360403,2065
73	2259584,809	360411,0037
74	2259586,91	360411,5515
75	2259583,904	360423,0302
76	2259580,038	360422,1294
77	2259578,256	360429,9817
78	2259581,805	360430,8476
79	2259576,804	360449,7699
80	2259575,615	360449,4235
81	2259573,449	360457,3335
82	2259574,657	360457,6322
83	2259566,193	360484,8347
84	2259547,839	360568,5387
85	2259545,366	360568,1026
86	2259544,042	360576,1949
87	2259546,058	360576,5666
88	2259539,824	360601,5756
89	2259482,033	360588,1784
90	2259486,068	360572,0502
91	2259478,019	360570,0944
92	2259474,037	360586,3945
93	2259468,501	360585,0942
94	2259470,346	360578,2564
95	2259463,433	360576,3428
96	2259466,124	360567,0453
97	2259458,098	360564,7572
98	2259455,57	360574,1215
99	2259440,561	360570,3756
100	2259442,838	360560,9386
101	2259434,978	360558,9374
102	2259432,657	360568,4829
103	2259431,653	360568,2331
104	2259433,885	360559,1208
105	2259426,009	360557,2047

Инд. № одл.	Подп. и дата	Взам. инв. №

Изм.	Копуч	Лист	№ до	Подп.	Дата

1356/2018-ППТ и ПМТ

Лист

11

106	2259423,825	360566,3749
107	2259402,891	360561,2691
108	2259405,146	360552,6247
109	2259397,296	360550,6345
110	2259395,131	360559,3089
111	2259374,239	360554,2567
112	2259376,865	360545,158
113	2259369,143	360542,8895
114	2259366,373	360552,5312
115	2259355,664	360550,2252
116	2259357,937	360541,3291
117	2259350,127	360539,3505
118	2259347,814	360548,5394
119	2259332,056	360544,7196
120	2259331,797	360544,6275
121	2259317,804	360540,2939
122	2259322,196	360536,1166
123	2259331,736	360502,926
124	2259339,43	360505,1443
125	2259341,668	360497,4419
126	2259333,949	360495,227
127	2259344,43	360459,8593
128	2259355,952	360412,3101
129	2259369,662	360415,6386
130	2259371,544	360407,8545
131	2259357,844	360404,5281
132	2259363,928	360379,2931
133	2259368,289	360380,3863
134	2259370,235	360372,6261
135	2259365,818	360371,5612
136	2259365,828	360371,522
137	2259365,969	360370,9612
138	2259382,572	360321,638
139	2259396,164	360326,55
140	2259398,7	360318,9847
141	2259385,209	360314,0442
142	2259391,172	360297,747
143	2259393,375	360276,4921
144	2259364,923	360246,0613
145	2259359,714	360248,5812
146	2259349,891	360235,7223
147	2259346,007	360225,7023
148	2259341,079	360214,139
149	2259336,944	360204,3868
150	2259335,122	360199,695
151	2259332,497	360192,9052
152	2259312,836	360141,7863

Инв. № одл.	Подп. и дата	Взам. инв. №

Изм.	Копуч	Лист	№ до	Подп.	Дата

1356/2018-ППТ и ПМТ

Лист

12

153	2259309,192	360140,9063
154	2259276,955	360047,6457
155	2259271,858	360041,7051
156	2259203,81	359842,9346
157	2259189,632	359818,7879
158	2259078,492	359731,5479
159	2259077,159	359723,9015
160	2258945,069	359622,0261
161	2258963,935	359598,2598
162	2259218,596	359793,2859
163	2259242,299	359799,5952
164	2259238,381	359814,3242
165	2259220,92	359836,5661
166	2259231,842	359869,0251
167	2259226,515	359870,8864
168	2259232,114	359886,2304
169	2259237,315	359901,1974
170	2259246,043	359926,9077
171	2259263,574	359977,205
172	2259265,533	359976,4789
173	2259271,781	359995,2675
174	2259278,877	360016,054
175	2259285,414	360034,3954
176	2259295,498	360062,4758
177	2259299,105	360072,4398
178	2259306,387	360092,584
179	2259310,847	360091,195
180	2259344,527	360186,1612
181	2259353,19	360199,5449
182	2259361,168	360215,3423
183	2259379,176	360246,0321
184	2259391,791	360257,5129
185	2259405,843	360261,9771
186	2259400,408	360279,0733
187	2259460,511	360297,7071
188	2259470,831	360301,113
189	2259476,185	360302,0274
190	2259467,212	360344,1243
191	2259419,97	360342,408
192	2259401,704	360345,2957
193	2259400,182	360363,6761
194	2259408,173	360364,3248
195	2259409,165	360352,2179
196	2259420,445	360350,4384
197	2259425,849	360350,6242
198	2259425,518	360358,9617
199	2259433,512	360359,2787

Изм. №	Подп. и дата	Взам. инв. №
Изм. №	Подп. и дата	Взам. инв. №
Изм. №	Подп. и дата	Взам. инв. №

Изм.	Копия	Лист	№ до	Подп.	Дата

1356/2018-ППТ и ПМТ

Лист

13

200	2259433,844	360350,9067
201	2259449,878	360351,4733
202	2259449,747	360356,2563
203	2259457,746	360356,4764
204	2259457,874	360351,7558
205	2259461,37	360351,8826
206	2259461,342	360352,4054
207	2259469,359	360352,7183
208	2259469,389	360352,181
209	2259473,853	360352,3492
210	2259477,214	360335,1893
211	2259508,622	360343,4138
212	2259506,703	360350,8751
213	2259514,461	360352,8749
214	2259516,389	360345,4559
215	2259539,853	360351,585
216	2259544,646	360362,0609
217	2259544,582	360362,2913
218	2259552,381	360364,1772
219	2259553,106	360361,2523
220	2259545,562	360344,7829
221	2259478,802	360327,2971
222	2259484,074	360303,3784
223	2259515,789	360308,8512
224	2259544,466	360314,6234
225	2259611,607	360330,5166
226	2259615,189	360318,1343
227	2259642,12	360202,077
228	2259632,276	360196,2068
229	2259628,178	360203,0784
230	2259632,811	360205,8406
231	2259628,635	360221,2518
232	2259625,606	360220,4304
233	2259623,512	360228,1518
234	2259626,696	360229,0153
235	2259625,694	360233,4045
236	2259623,858	360232,9984
237	2259622,12	360240,8095
238	2259623,943	360241,2142
239	2259621,045	360254,2947
240	2259618,545	360253,7918
241	2259615,406	360269,3665
242	2259617,64	360269,9188
243	2259606,034	360320,7738
244	2259601,16	360319,6727
245	2259602,205	360315,607
246	2259594,245	360313,7127

Инв. № одл.	Подп. и дата	Взам. инв. №

Изм.	Копуч	Лист	№ до	Подп.	Дата

1356/2018-ППТ и ПМТ

Лист

14

247	2259593,27	360317,8385
248	2259579,201	360314,5455
249	2259580,224	360310,5178
250	2259572,302	360308,5713
251	2259571,358	360312,6587
252	2259555,743	360308,9362
253	2259556,75	360304,6965
254	2259548,869	360302,7681
255	2259547,86	360307,0888
256	2259521,368	360301,6806
257	2259522,678	360296,4015
258	2259514,822	360294,4357
259	2259513,376	360300,1766
260	2259472,775	360293,3132
261	2259464,51	360290,6001
262	2259466,393	360284,2603
263	2259458,677	360281,9878
264	2259456,852	360288,1762
265	2259434,213	360281,1721
266	2259435,46	360277,1812
267	2259427,752	360274,7511
268	2259426,493	360278,788
269	2259410,467	360273,8115
270	2259415,916	360257,1471
271	2259406,483	360253,977
272	2259418,1	360228,0813
273	2259419,5	360228,8827
274	2259423,408	360221,8556
275	2259421,389	360220,72
276	2259424,193	360214,489
277	2259431,394	360216,6237
278	2259433,656	360208,8805
279	2259426,312	360206,7438
280	2259429,257	360194,6468
281	2259436,241	360165,5778
282	2259440,933	360157,853
283	2259441,558	360153,1399
284	2259439,155	360147,5662
285	2259440,083	360137,5495
286	2259441,074	360137,6507
287	2259442,191	360131,7335
288	2259475,279	360135,9658
289	2259480,842	360101,7016
290	2259432,293	360094,4125
291	2259434,439	360066,9401
292	2259418	360066
293	2259413,899	360134,1686

Инв. № одл.	Подп. и дата	Взам. инв. №

Изм.	Копуч	Лист	№ до	Подп.	Дата

1356/2018-ППТ и ПМТ

Лист

15

294	2259408,118	360140,7659
295	2259408,108	360140,765
296	2259407,49	360148,7412
297	2259431,761	360150,6212
298	2259433,337	360154,2781
299	2259433,223	360155,1357
300	2259428,755	360162,4932
301	2259421,481	360192,7663
302	2259417,635	360208,5652
303	2259417,133	360210,6439
304	2259398,84	360251,408
305	2259395,975	360250,2778
306	2259385,585	360240,8346
307	2259360,234	360195,382
308	2259351,779	360182,5077
309	2259350,922	360180,2936
310	2259351,727	360180,0653
311	2259349,471	360172,3463
312	2259348,128	360172,7447
313	2259340,517	360151,5225
314	2259342,123	360150,9719
315	2259339,529	360143,3755
316	2259337,911	360143,9406
317	2259331,064	360123,9963
318	2259331,608	360123,8137
319	2259329,003	360116,2266
320	2259328,463	360116,4145
321	2259326,408	360110,4134
322	2259327,136	360110,1469
323	2259324,39	360102,593
324	2259323,702	360102,8346
325	2259315,864	360081,2837
326	2259311,369	360082,6337
327	2259309,4	360077,2702
328	2259313,397	360075,9927
329	2259310,866	360068,3052
330	2259306,655	360069,6888
331	2259302,415	360057,951
332	2259306,57	360056,4525
333	2259303,822	360048,8375
334	2259299,678	360050,3459
335	2259293,937	360034,3453
336	2259298,249	360032,9773
337	2259295,758	360025,2773
338	2259291,226	360026,7386
339	2259289,621	360022,1927
340	2259292,946	360021,0328

Инв. № одл.	Подп. и дата	Взам. инв. №

Изм.	Колуч	Лист	№ до	Подп.	Дата

1356/2018-ППТ и ПМТ

Лист

16

341	2259290,233	360013,3774
342	2259286,905	360014,5535
343	2259283,411	360004,3799
344	2259286,259	360003,3922
345	2259283,772	359995,6818
346	2259280,769	359996,7187
347	2259272,593	359972,4338
348	2259274,759	359971,8804
349	2259272,597	359964,0987
350	2259267,952	359965,3674
351	2259254,977	359928,1921
352	2259259,928	359926,7148
353	2259257,559	359918,9437
354	2259252,374	359920,5241
355	2259246,212	359902,4132
356	2259251,604	359900,6075
357	2259249,002	359892,9567
358	2259243,591	359894,7582
359	2259241,054	359887,4712
360	2259246,324	359885,7999
361	2259243,837	359878,1115
362	2259238,322	359879,9039
363	2259236,811	359875,7632
364	2259241,946	359873,9687
365	2259229,88	359838,1086
366	2259244,119	359819,9705
367	2259280,491	359832,6601
368	2259350,064	359876,2539
369	2259408,042	359905,1955
370	2259406,104	359912,2201
371	2259413,823	359914,363
372	2259415,537	359907,7091
373	2259440,067	359914,0128
374	2259436,278	359960,6763
375	2259430,853	359996,9323
376	2259394,13	359992,3283
377	2259393,136	360000,295
378	2259430,088	360004,9258
379	2259436,003	360021,2379
380	2259435,809	360026,1617
381	2259425,32	360042,6435
382	2259432,125	360046,9685
383	2259443,863	360028,6098
384	2259444,084	360019,8605
385	2259438,214	360004,5054
386	2259438,413	360002,6082
387	2259449,063	360003,7258

Инд. № одл.	Подп. и дата	Взам. инв. №

Изм.	Копуч	Лист	№ до	Подп.	Дата

1356/2018-ППТ и ПМТ

Лист

17

388	2259449,879	359995,6863
389	2259439,225	359994,5894
390	2259443,229	359967,4851
391	2259454,316	359969,493
392	2259455,883	359961,5928
393	2259444,411	359959,5308
394	2259444,623	359955,6845
395	2259457,292	359957,2227
396	2259458,257	359949,1462
397	2259445,021	359947,626
398	2259448,729	359908,0493
399	2259443,173	359906,6082
400	2259444,664	359900,7604
401	2259452,665	359901,009
402	2259452,913	359893,0128
403	2259438,497	359892,5649
404	2259435,444	359904,6054
405	2259413,428	359898,7968
406	2259401,576	359893,0887
407	2259406,533	359882,8867
408	2259399,347	359879,3712
409	2259394,364	359889,5572
410	2259373,234	359879,2198
411	2259354,045	359869,2944
412	2259335,27	359857,5164
413	2259283,97	359825,3351
414	2259247,132	359812,5481
415	2259250,031	359801,6489
416	2259256,134	359803,2726
417	2259292,805	359812,8755
418	2259326,225	359821,7236
419	2259352,395	359823,6414
420	2259386,088	359833,0009
421	2259406,211	359838,4377
422	2259425,874	359848,4113
423	2259431,786	359849,4195
424	2259462,003	359839,987
425	2259459,62	359832,3504
426	2259430,479	359841,2466
427	2259409,094	359830,9298
428	2259388,201	359825,2852
429	2259353,771	359815,7209
430	2259339,149	359814,6493
431	2259339,318	359812,3477
432	2259331,339	359811,763
433	2259331,171	359814,0646
434	2259327,553	359813,7995

Инв. № одл.	Подп. и дата	Взам. инв. №

Изм.	Копуч	Лист	№ до	Подп.	Дата

1356/2018-ППТ и ПМТ

Лист

18

435	2259314,25	359810,2775
436	2259315,469	359805,6747
437	2259307,735	359803,6272
438	2259306,517	359808,23
439	2259291,041	359804,1438
440	2259292,453	359798,7525
441	2259284,714	359796,7259
442	2259283,302	359802,1172
443	2259272,915	359799,3971
444	2259274,346	359793,9316
445	2259266,607	359791,905
446	2259265,176	359797,3705
447	2259258,176	359795,5375
448	2259247,471	359792,6896
449	2259249,799	359785,9873
450	2259242,073	359783,4422
451	2259239,66	359790,555
452	2259222,243	359785,9277
453	2259210,987	359777,2569
454	2259214,479	359772,7093
455	2259208,07	359767,805
456	2259204,587	359772,3366
457	2259185,054	359757,2661
458	2259188,265	359753,1039
459	2259182,07	359748,0421
460	2259178,718	359752,3832
461	2259171,898	359747,1164
462	2259174,892	359742,9869
463	2259168,478	359738,2059
464	2259165,53	359742,2286
465	2259155,604	359734,6734
466	2259158,435	359730,9533
467	2259152,17	359725,9765
468	2259149,238	359729,8282
469	2259134,902	359718,9172
470	2259137,834	359715,0655
471	2259131,468	359710,2203
472	2259128,536	359714,0721
473	2259110,375	359700,2037
474	2259113,514	359696,123
475	2259107,173	359691,2451
476	2259104,034	359695,3258
477	2259090,581	359684,9763
478	2259093,289	359681,4557
479	2259086,948	359676,5778
480	2259084,248	359680,1061
481	2259077,837	359675,173

Инв. № одл.	Подп. и дата	Взам. инв. №

Изм.	Копуч	Лист	№ до	Подп.	Дата

1356/2018-ППТ и ПМТ

Лист

19

482	2259061,244	359662,5059
483	2259064,971	359657,6236
484	2259058,612	359652,7693
485	2259054,885	359657,6516
486	2259047,199	359651,7845
487	2259051,216	359646,5234
488	2259044,857	359641,6691
489	2259040,841	359646,9302
490	2259022,514	359632,8939
491	2259026,037	359628,2766
492	2259020,037	359623,1264
493	2259016,156	359628,0378
494	2259011,327	359624,3531
495	2259015,274	359619,0517
496	2259003,995	359610,8655
497	2259000,173	359615,8434
498	2258986,294	359605,2537
499	2258989,008	359601,6965
500	2258982,647	359596,8439
501	2258979,933	359600,4012
502	2258978,027	359598,9827
503	2258980,961	359595,1373
504	2258974,601	359590,2847
505	2258971,695	359594,0981
506	2258962,516	359587,0016
507	2258938,695	359617,1856
508	2258929,233	359609,9765
509	2258928,388	359610,9514
510	2258921,44	359605,4949
511	2258917,878	359610,0256
512	2258924,821	359615,4835
513	2258924,077	359616,2969
514	2258947,021	359633,7744
515	2258946,475	359634,6522
516	2258952,88	359639,6422
517	2258953,634	359638,6058
518	2258979,215	359658,3526
519	2259004,767	359677,8043
520	2259001,825	359681,7293
521	2259008,225	359686,5273
522	2259011,151	359682,6256
523	2259015,842	359686,1685
524	2259013,005	359689,9255
525	2259019,389	359694,7468
526	2259022,226	359690,9894
527	2259022,234	359690,9794
528	2259022,242	359690,9911

Инв. № одл.	Подп. и дата	Взам. инв. №

Изм.	Копуч	Лист	№ до	Подп.	Дата

1356/2018-ППТ и ПМТ

Лист

20

529	2259022,242	359691,0015
530	2259041,943	359706,6069
531	2259039,454	359709,7488
532	2259045,725	359714,7161
533	2259048,214	359711,5743
534	2259063,857	359723,9659
535	2259046,158	359745,4667
536	2259052,335	359750,5511
537	2259070,251	359728,7892
538	2259071,132	359735,9684
539	2259080,643	359743,3929
540	2259081,47	359743,5799
541	2259080,972	359744,1073
542	2259071,087	359756,7709
543	2259077,393	359761,6936
544	2259087,511	359748,7369
545	2259087,517	359748,7587
546	2259087,876	359749,0386
547	2259093,366	359753,268
548	2259085,144	359763,9414
549	2259091,482	359768,8235
550	2259099,704	359758,1501
551	2259109,468	359765,6716
552	2259129,645	359781,0983
553	2259129,666	359781,0983
554	2259129,648	359781,1207
555	2259127,037	359784,5355
556	2259133,392	359789,3944
557	2259136,021	359785,9942
558	2259157,294	359802,443
559	2259183,448	359824,0559
560	2259183,612	359824,3351
561	2259182,451	359824,8899
562	2259185,901	359832,1079
563	2259187,677	359831,259
564	2259196,518	359846,3175
565	2259201,229	359859,7352
566	2259197,781	359860,7899
567	2259200,121	359868,44
568	2259203,882	359867,2896
569	2259209,677	359883,7926
570	2259205,508	359885,1667
571	2259208,011	359892,7648
572	2259212,184	359891,3896
573	2259215,766	359902,2586
574	2259211,593	359903,6337
575	2259214,192	359911,2006

Изм. №	Подп. и дата	Взам. инв. №
Изм. №	Подп. и дата	Взам. инв. №
Изм. №	Подп. и дата	Взам. инв. №

Изм.	Копуч	Лист	№до	Подп.	Дата

1356/2018-ППТнПМТ

Лист

21

576	2259218,351	359909,8336
577	2259220,238	359915,8276
578	2259222,012	359920,9791
579	2259218,032	359922,3501
580	2259220,638	359929,9139
581	2259224,618	359928,543
582	2259228,997	359941,2571
583	2259234,177	359956,2001
584	2259229,271	359957,9011
585	2259231,891	359965,4597
586	2259236,798	359963,7588
587	2259238,524	359968,7374
588	2259240,434	359974,3055
589	2259235,268	359976,078
590	2259237,864	359983,645
591	2259243,03	359981,8724
592	2259246,513	359992,0221
593	2259250,256	360002,1216
594	2259244,794	360004,0302
595	2259247,377	360011,602
596	2259252,585	360009,826
597	2259257,779	360024,4129
598	2259252,505	360026,1956
599	2259254,897	360033,4167
600	2259259,985	360031,577
601	2259260,15	360032,0569
602	2259255,067	360033,7744
603	2259257,653	360040,9271
604	2259262,549	360039,1568
605	2259264,776	360045,7379
606	2259269,892	360051,7027
607	2259276,318	360068,7191
608	2259269,642	360071,0358
609	2259272,265	360078,5937
610	2259278,479	360076,3242
611	2259285,404	360096,6278
612	2259280,157	360098,3677
613	2259282,674	360105,9611
614	2259287,937	360104,2163
615	2259292,548	360117,7635
616	2259288,278	360119,421
617	2259291,246	360126,8595
618	2259296,591	360124,673
619	2259305,31	360148,3137
620	2259308,294	360151,2185
621	2259309,127	360153,2327
622	2259302,157	360155,7936

Инв. № одл.	Подп. и дата	Взам. инв. №

Изм.	Колуч	Лист	№ до	Подп.	Дата

1356/2018-ППТ и ПМТ

Лист

22

623	2259304,892	360163,3041
624	2259312,138	360160,7186
625	2259313,983	360165,8584
626	2259318,271	360176,7795
627	2259311,757	360179,1624
628	2259314,527	360186,6793
629	2259321,135	360184,2834
630	2259321,135	360184,2834
631	2259324,955	360195,6107
632	2259318,647	360198,0596
633	2259320,965	360204,029
634	2259327,25	360201,5422
635	2259329,531	360207,3966
636	2259334,283	360218,5982
637	2259328,007	360221,273
638	2259331,143	360228,6325
639	2259337,419	360225,9577
640	2259338,596	360228,7171
641	2259342,843	360239,6746
642	2259348,669	360247,301
643	2259348,669	360247,301
644	2259344,486	360250,4964
645	2259349,343	360256,8536
646	2259353,526	360253,6582
647	2259357,321	360258,6264
648	2259363,11	360255,8255
649	2259385,043	360279,2251
650	2259383,29	360295,9128
651	2259376,764	360313,8469
652	2259374,194	360312,9116
653	2259371,796	360320,5456
654	2259374,222	360321,3629
655	2259371,62	360329,0879
656	2259370,923	360328,8376
657	2259368,289	360336,3986
658	2259369,052	360336,7112
659	2259367,37	360341,7041
660	2259367,31	360342,75
661	2259365,956	360347,5665
662	2259365,421	360349,4717
663	2259362,4	360360
664	2259361,431	360361,2434
665	2259359,136	360369,4531
666	2259352,665	360398,5464
667	2259345,952	360426,3199
668	2259341,135	360447,7753
669	2259337,214	360463,0639

Инд. № одл.	Подп. и дата	Взам. инв. №

Изм.	Копуч	Лист	№ до	Подп.	Дата

1356/2018-ППТ и ПМТ

Лист

23

670	2259329,853	360490,4877
671	2259322,094	360517,028
672	2259317,94	360532,67
673	2259314,989	360531,8985
674	2259308,9	360537,7415
675	2259308,9	360537,7415
676	2259274,873	360529,926
677	2259277,031	360521,251
678	2259269,247	360519,4039
679	2259267,122	360527,945
680	2259263,146	360526,9288
681	2259265,473	360518,4692
682	2259257,76	360516,347
683	2259255,394	360524,9475
684	2259246,599	360522,6998
685	2259248,853	360513,8827
686	2259241,063	360512,0544
687	2259238,848	360520,7189
688	2259224,269	360516,9928
689	2259225,696	360508,6079
690	2259217,809	360507,2663
691	2259216,493	360515,0052
692	2259211,335	360513,6869
693	2259194,119	360509,6427
694	2259195,681	360502,9943
695	2259187,893	360501,1648
696	2259186,331	360507,8131
697	2259185,944	360507,7222
698	2259187,744	360500,0602
699	2259179,956	360498,2307
700	2259178,156	360505,8927
701	2259149,83	360499,2384
702	2259149,29	360496,1879
703	2259122,024	360488,4361
704	2259114,23	360485,6592
705	2259115,513	360481,6228
706	2259107,909	360479,1354
707	2259106,404	360483,7355
708	2259104,338	360483,2275
709	2259080,867	360468,5058
710	2259021,98	360446,9392
711	2259005,904	360441,2865
712	2259003,25	360448,8336
713	2259019,278	360454,4691
714	2259049,222	360465,4358
715	2259043,462	360481,1637
716	2259050,974	360483,9149

Инв. № одл.	Подп. и дата	Взам. инв. №

Изм.	Копуч	Лист	№ до	Подп.	Дата

1356/2018-ППТ и ПМТ

Лист

24

717	2259056,734	360468,187
718	2259077,327	360475,7291
719	2259093,916	360486,1339
720	2259087,976	360498,7407
721	2259095,213	360502,1502
722	2259100,742	360490,4155
723	2259125,521	360496,6727
724	2259120,436	360511,5092
725	2259128,004	360514,1027
726	2259133,315	360498,5891
727	2259141,3	360500,5524
728	2259140,203	360505,1944
729	2259144,683	360506,2469
730	2259140,386	360520,8644
731	2259148,061	360523,1205
732	2259152,483	360508,0792
733	2259187,496	360516,3046
734	2259183,448	360533,5389
735	2259191,236	360535,3685
736	2259195,284	360518,1342
737	2259201,716	360519,6452
738	2259197,537	360537,4338
739	2259205,325	360539,2633
740	2259209,502	360521,4756
741	2259267,156	360536,2108
742	2259262,961	360551,9145
743	2259270,69	360553,9792
744	2259274,907	360538,1918
745	2259282,136	360540,0395
746	2259290,634	360541,9277
747	2259286,786	360556,8613
748	2259294,533	360558,8575
749	2259298,448	360543,6639
750	2259303,114	360544,7006
751	2259300,569	360555,9759
752	2259296,062	360579,3165
753	2259286,946	360608,9886
754	2259282,567	360620,9063
755	2259276,337	360637,8613
756	2259264,035	360667,432
757	2259204,455	360645,9568
758	2259150,045	360633,4038
759	2259145,672	360649,521
760	2259153,392	360651,6162
761	2259155,75	360642,93
762	2259183,34	360649,3092
763	2259179,722	360663,2442

Инв. № одл.	Подп. и дата	Взам. инв. №

Изм.	Копуч	Лист	№ до	Подп.	Дата

1356/2018-ППТ и ПМТ

Лист

25

764	2259187,464	360665,256
765	2259191,144	360651,0959
766	2259202,191	360653,6447
767	2259252,444	360671,7582
768	2259247,808	360684,634
769	2259255,335	360687,3443
770	2259259,976	360674,4718
771	2259268,286	360677,4681
772	2259262,958	360693,4545
773	2259265,3	360702,4633
774	2259280,692	360711,535
775	2259296,211	360717,7039
776	2259291,95	360727,2012
777	2259299,249	360730,4761
778	2259303,652	360720,6618
779	2259308,064	360722,4153
780	2259335,764	360732,7189
781	2259347,128	360737,2028
782	2259341,916	360748,8306
783	2259349,216	360752,1032
784	2259354,578	360740,1419
785	2259360,681	360742,5498
786	2259383,236	360751,2603
787	2259383,556	360751,3779
788	2259410,288	360767,2771
789	2259414,378	360760,4014
790	2259387,009	360744,1234
791	2259386,056	360743,7735
792	2259377,192	360740,3503
793	2259378,341	360737,3741
794	2259370,878	360734,4921
795	2259369,729	360737,4683
796	2259363,59	360735,0974
797	2259338,627	360725,2483
798	2259310,936	360714,9483
799	2259284,222	360704,3291
800	2259272,211	360697,2502
801	2259271,297	360693,7353
802	2259278,344	360672,5897
803	2259271,57	360670,1479
804	2259283,788	360640,7787
805	2259290,076	360623,6654
806	2259294,53	360611,5447
807	2259303,835	360581,2551
808	2259308,4	360557,6156
809	2259310,893	360546,5715
810	2259317,21	360548,4758

Инд. № одл.	Подп. и дата	Взам. инв. №

Изм.	Копуч	Лист	№ до	Подп.	Дата

1356/2018-ППТ и ПМТ

Лист

26



Согласовано:					
Инв.Н подл.	Взам инв.Н	Подп. и дата			

						1356/2018-ППТиПМТ			
						Проект планировки и проект межевания территории для строительства и размещения линейного объекта: "Распределительный газопровод в с.Гоньба Малмыжского района Кировской области"			
Изм.	Кол.уч.	Лист	№ док.	Подп.	Дата	Проект планировки и проект межевания территории	Стадия	Лист	Листов
Разраб.	Клименко				07.18		П	1	
Проверил	Иванов				07.18				
ГИП	Соболев				07.18				
Н.контр.	Фархутдинов				07.18	Ситуационная схема с сетями газопровода	ООО "ПРОИНЖИНИРИНГ"		

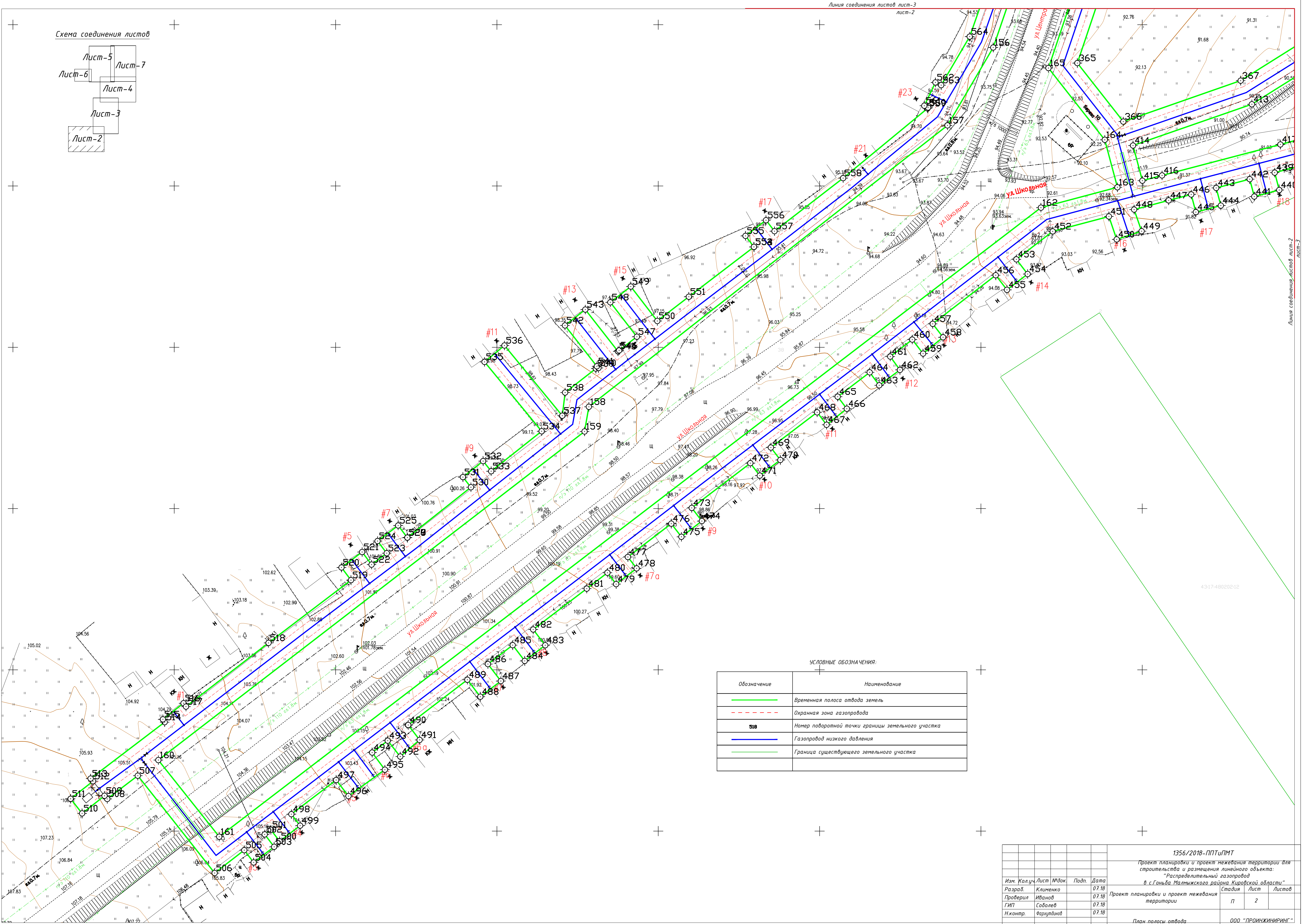
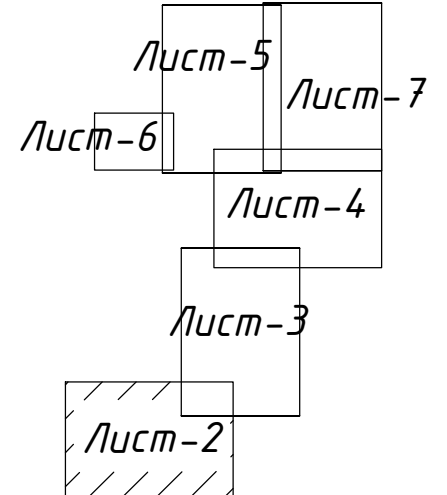
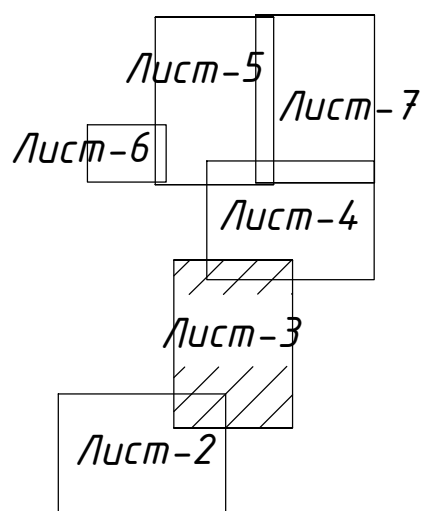


Схема соединения листов



УСЛОВНЫЕ ОБОЗНАЧЕНИЯ:	
Обозначение	Наименование
	Временная полоса отвода земель
	Охранная зона газопровода
	Номер поворотной точки границы земельного участка
	Газопровод низкого давления
	Граница существующего земельного участка

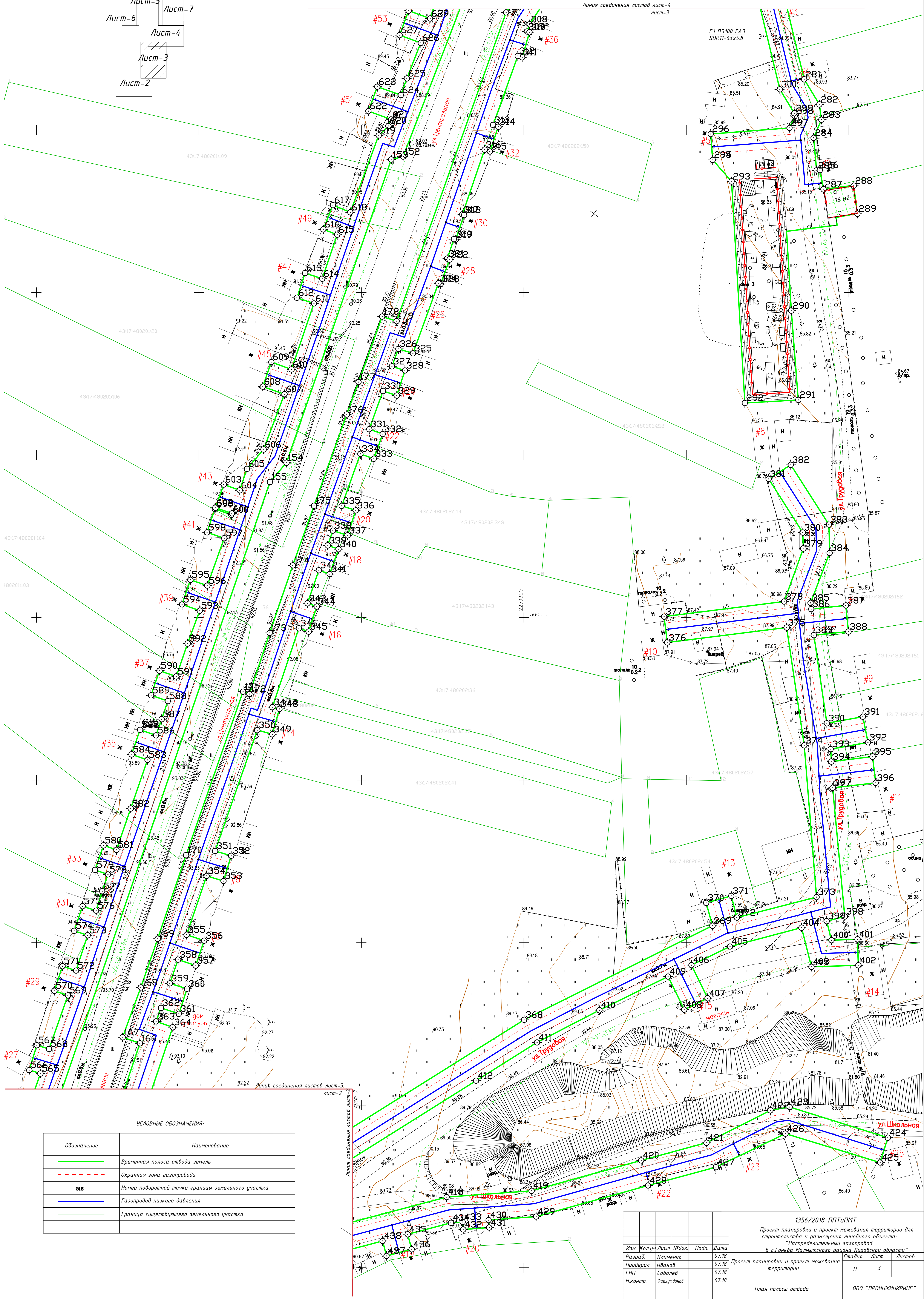
				1356/2018-ППТПМТ		
				Проект планировки и проект межевания территории для строительства и размещения линейного объекта: "Распределительный газопровод в с. Гоньба Малмыжского района Кировской области"		
				Проект планировки и проект межевания территории		
				План полосы отвода		
Изм.	Кол.уч.	Лист	№ док.	Подп.	Дата	
Разработчик	Клименко				07.18	
Проверил	Иванов				07.18	
ГИП	Соболев				07.18	
Н.контр.	Фархутдинов				07.18	
				Стадия	Лист	Листов
				П	2	
				ООО "ПРОИЖИНИРИНГ"		





Линия соединения листов лист-4

лист-3

Г1 ПЭ100 ГА3
SDR11-63x5.8



УСЛОВНЫЕ ОБОЗНАЧЕНИЯ:

Обозначение	Наименование
	Временная полоса отвода земель
	Охранная зона газопровода
518	Номер поворотной точки границы земельного участка
	Газопровод низкого давления
	Граница существующего земельного участка

						1356/2018-ППУ/МТ			
						Проект планировки и проект межевания территории для строительства и размещения линейного объекта: "Распределительный газопровод в с.Гонда Малмыжского района Кировской области"			
Изм.	Колуч.	Лист	№ док.	Подп.	Дата				
Разработ.	Клименко	07.18				Проект планировки и проект межевания территории	Студия	Лист	Листов
Проверил	Иванов	07.18					П	З	
ГИП	Соболев	07.18							
Н.контр.	Фархутдинов	07.18							
						План полосы отвода	ООО "ПРОИНЖИНИРИНГ"		

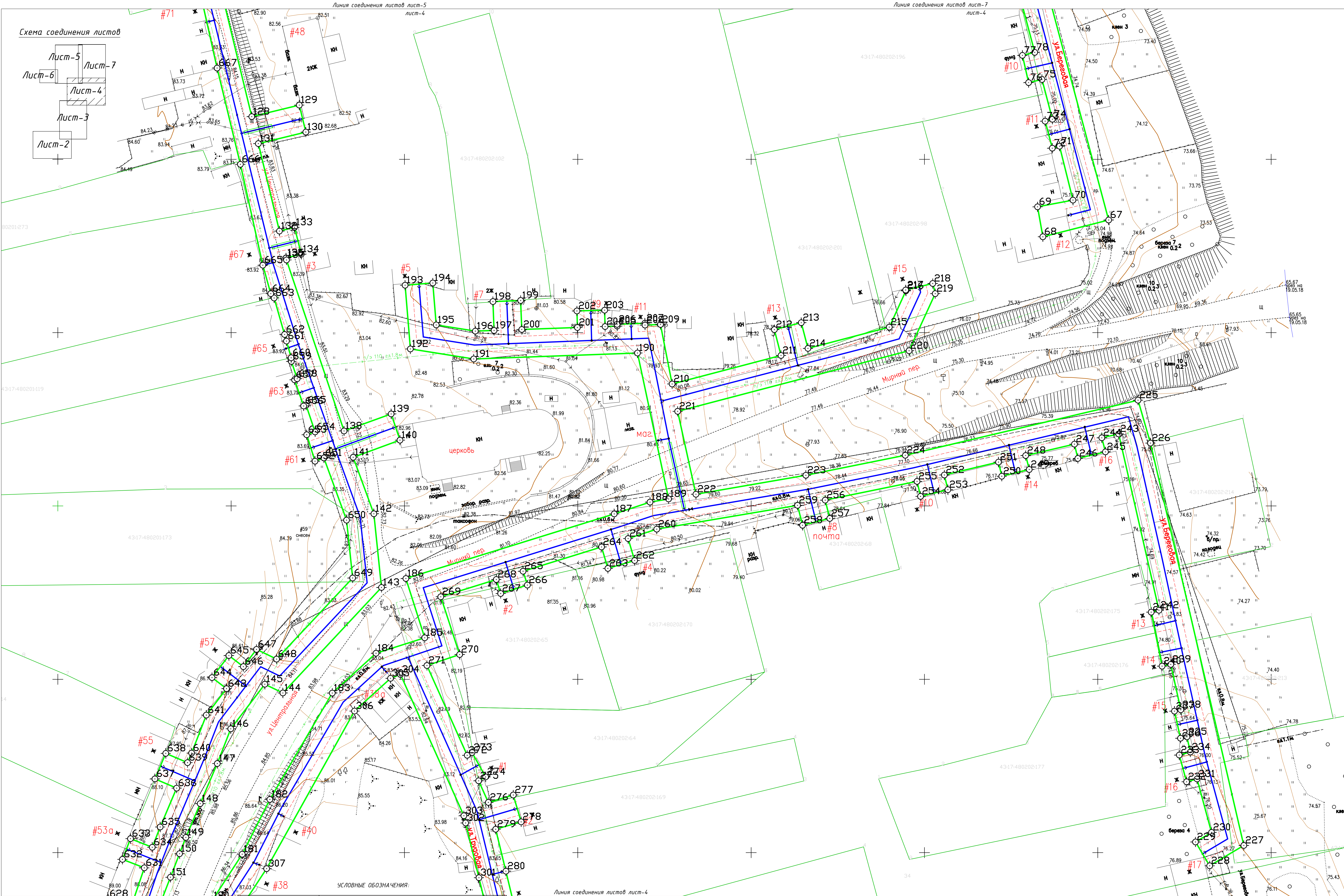
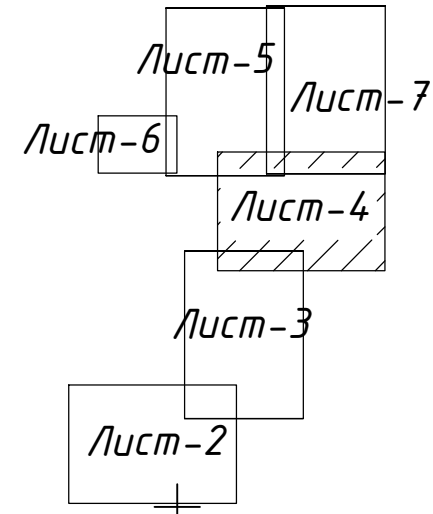


Схема соединения листов



Обозначение	Наименование
—	Временная полоса отвода земель
---	Охранная зона газопровода
518	Номер поворотной точки границы земельного участка
—	Газопровод низкого давления
—	Граница существующего земельного участка

				1356/2018-ППТПМТ		
				Проект планировки и проект межевания территории для строительства и размещения линейного объекта: "Распределительный газопровод в с. Гоньба Малмыжского района Кировской области"		
				Проект планировки и проект межевания территории		
				План полосы отвода		
Изм.	Кол.уч.	Лист	№ док.	Подп.	Дата	
Разраб.	Клименко				07.18	
Проверил	Иванов				07.18	
ГИП	Соболев				07.18	
Н.контр.	Фархутдинов				07.18	
				Стадия	Лист	Листов
				П	4	
				ООО "ПРОИЗЖИНИРИНГ"		

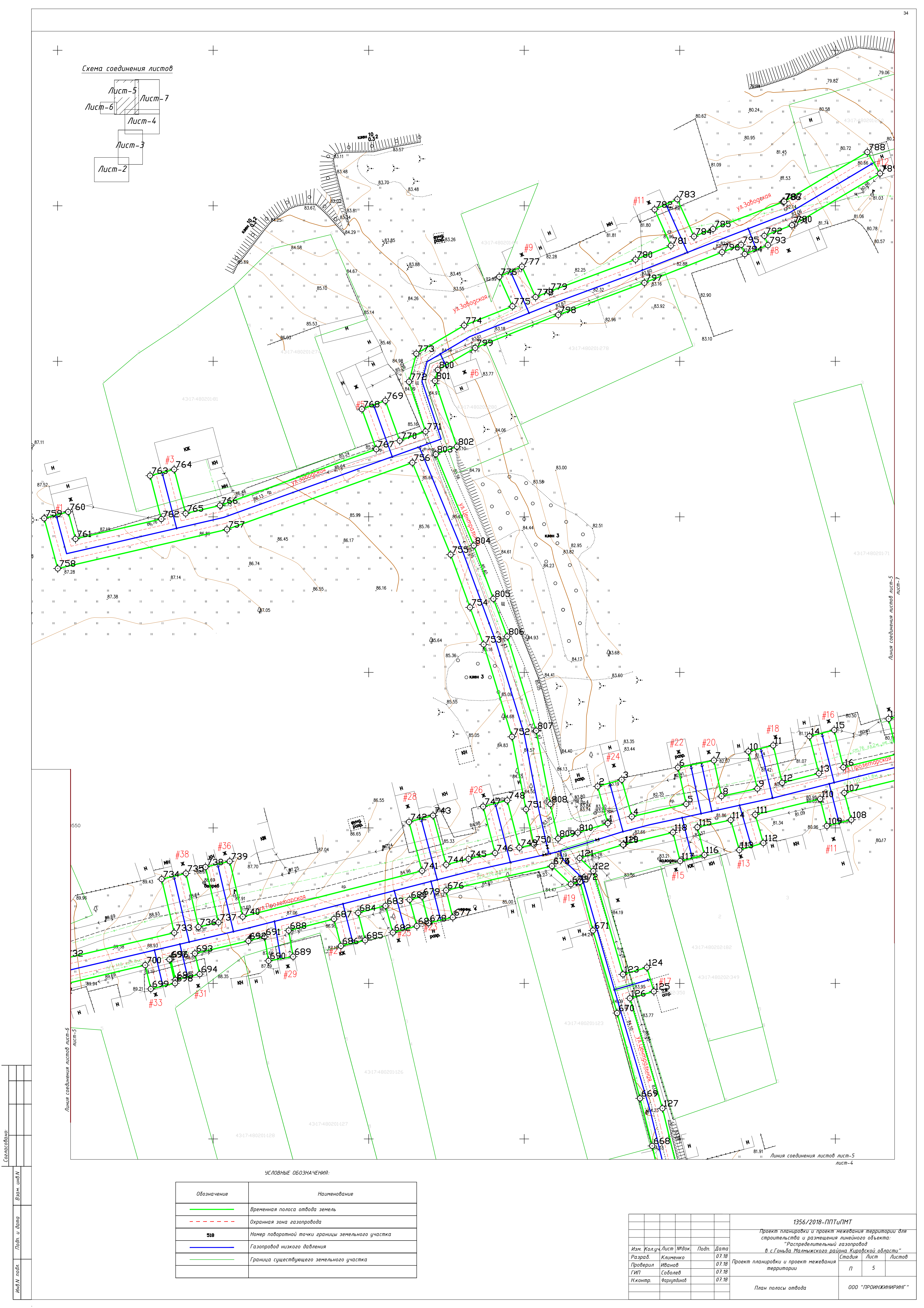
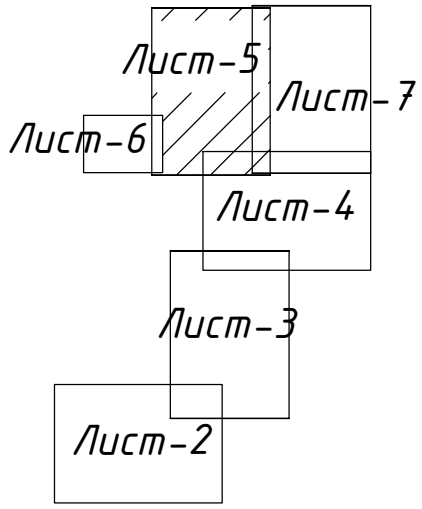


Схема соединения листов



УСЛОВНЫЕ ОБОЗНАЧЕНИЯ:

Обозначение	Наименование
—	Временная полоса отвода земель
- - -	Охранная зона газопровода
518	Номер поворотной точки границы земельного участка
—	Газопровод низкого давления
—	Граница существующего земельного участка

1356/2018-П/ПТИМТ			
Проект планировки и проект межевания территории для строительства и размещения линейного объекта: "Распределительный газопровод в с.Гоньба Малмыжского района Кировской области"			
Изм. Кол.уч.Лист №док.	Подп.	Дата	
Разраб. Клименко		07.18	
Проверил Иванов		07.18	
ГИП Соболев		07.18	
Н.контр. Фирхутдинов		07.18	
Проект планировки и проект межевания территории			Стадия Лист Листов
П			5
План полосы отвода			ООО "ПРОИЗЖИНИНГ"

Лист-5 Лист-7

Лист-6





Лист-7

Лист-4

Лист-3

Лист-2

И УСЛОВНЫЕ ОБОЗНАЧЕНИЯ:

Обозначение	Наименование
	Временная полоса отвода земель
	Охранная зона газопровода
518	Номер поворотной точки границы земельного участка
	Газопровод низкого давления
	Граница существующего земельного участка

						1356/2018-ППТУПМТ			
						Проект планировки и проект межевания территории для строительства и размещения линейного объекта:			
						"Распределительный газопровод			
						в с.Гоньба Малмыжского района Кировской области"			
Изм.	Кол.уч.	Лист	№доку.	Подп.	Дата	Проект планировки и проект межевания территории	Стадия	Лист	Листов
Разраб.		Клименко			07.18		П	6	
Проверил		Иванов			07.18				
ГИП		Соболев			07.18				
Н.контр.		Фархутдинов			07.18				
						План полосы отвода	ООО "ПРОИНЖИНИРИНГ"		

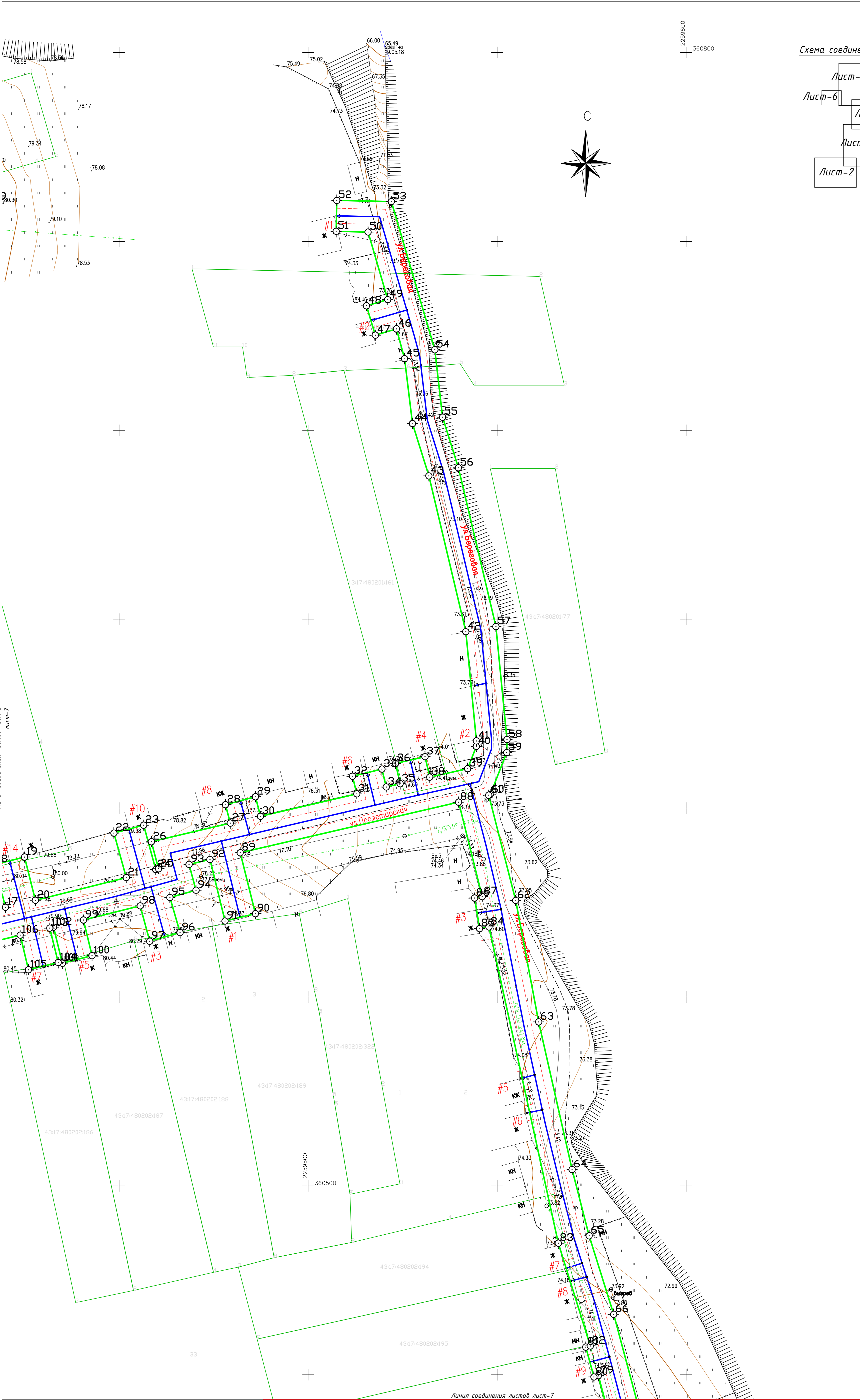
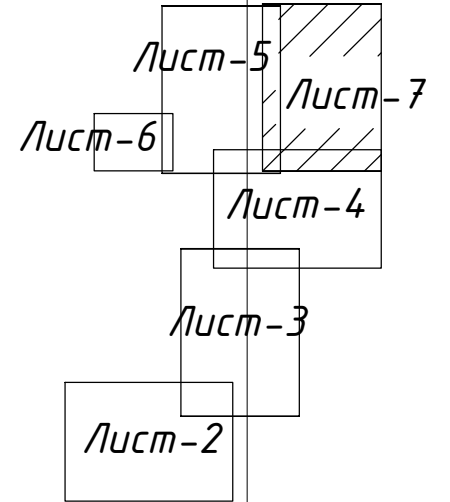


Схема соединения листов



Линия соединения листов лист-5 лист-7

Линия соединения листов лист-7 лист-4

УСЛОВНЫЕ ОБОЗНАЧЕНИЯ:

Обозначение	Наименование
	Временная полоса отвода земель
	Охранная зона газопровода
	Номер поворотной точки границы земельного участка
	Газопровод низкого давления
	Граница существующего земельного участка

						1356/2018-ППТПМТ			
						Проект планировки и проект межевания территории для строительства и размещения линейного объекта: "Распределительный газопровод в с.Гоньба Малмыжского района Кировской области"			
Изм.	Кол.уч.	Лист	№ док.	Подп.	Дата	Проект планировки и проект межевания территории	Стадия	Лист	Листов
Разраб.	Клименко				07.18		П	7	
Проверил	Иванов				07.18				
ГИП	Соболев				07.18				
Н.контр.	Фархутдинов				07.18				
						План полосы отвода	ООО "ПРОИНЖИНИРИНГ"		

Согласовано:					
И.в.М. подл.	Подп. и дата	Взак. инв.Н			



**УПРАВЛЕНИЕ
ГОСУДАРСТВЕННОЙ ОХРАНЫ
ОБЪЕКТОВ КУЛЬТУРНОГО НАСЛЕДИЯ
КИРОВСКОЙ ОБЛАСТИ**

ул. Карла Либкнехта, 69
г. Киров обл., 610019
e-mail: kirovokn43@mail.ru

Генеральному директору
ООО «ПроИнжиниринг»

И.А. Иванову

Оренбургский тракт, д. 24В, оф. 1,2,
Казань, 420059

23.08.2018 № 88-55-01-15
На № 361/18 от 15.08.2018

ЗАКЛЮЧЕНИЕ

**о наличии или об отсутствии объектов культурного наследия
или объектов, обладающих признаками объекта культурного наследия,
на объекте «Распределительный газопровод в с. Гоньба
Малмыжского района Кировской области»**

На участке реализации проектных решений по титулу: «Распределительный газопровод в с. Гоньба Малмыжского района Кировской области» расположен объект культурного (археологического) наследия федерального значения «Могильник «Гоньба», XVII в. (Кировская область, Малмыжский район, с. Гоньба), включенный в Единый государственный реестр объектов культурного наследия народов Российской Федерации (Приказ Министерства культуры Российской Федерации от 07.12.2016 № 61026-р).

Испрашиваемый участок расположен вне зон охраны объектов культурного наследия и защитных зон объектов культурного наследия.

Учитывая изложенное, Заказчик работ в соответствии со ст. 36, 45.1 Федерального закона от 25.06.2002 № 73-ФЗ "Об объектах культурного (археологического) наследия (памятниках истории и культуры) народов Российской Федерации" (далее – Федеральный закон) обязан:

- разработать в составе проектной документации раздел об обеспечении сохранности объекта культурного (археологического) наследия или о проведении спасательных археологических полевых работ или проект обеспечения сохранности объекта культурного (археологического) наследия либо план проведения спасательных археологических полевых работ, включающих оценку воздействия проводимых работ на указанный объект культурного (археологического) наследия (далее – документация или раздел документации, обосновывающий меры по обеспечению сохранности объекта культурного (археологического) наследия);

- получить по документации или разделу документации, обосновывающей меры по обеспечению сохранности объекта культурного (археологического) наследия, заключение государственной историко-культурной экспертизы и представить его совместно с указанной



**МИНИСТЕРСТВО
ОХРАНЫ ОКРУЖАЮЩЕЙ СРЕДЫ
КИРОВСКОЙ ОБЛАСТИ**

ул. Красноармейская, 17, г. Киров обл., 610002
тел.(8332) 64-52-01, факс (8332) 64-54-94;
E-mail: depgreen43@mail.ru

29.08.2018 № 3537-49-01-14
На № 352/18 от 14.08.2018

Генеральному директору
ООО «ПРОИНЖИНИРИНГ»

Иванову И.А.

Оренбургский тракт, д. 24В, оф. 1,2,
г. Казань, РТ, 420059

О представлении информации о
наличии ограничений

Уважаемый Игорь Александрович!

Министерством рассмотрен Ваш запрос по разработке ПСД по объекту:
«Распределительный газопровод в с. Гоньба Малмыжского района Кировской
области» (далее – объект).

Согласно предоставленным графическим материалам информируем, что
объект расположен вне границ существующих и проектируемых к созданию
особо охраняемых природных территорий регионального значения.

В отношении интересующей Вас информации о наличии (отсутствии)
объектов животного и растительного мира, занесенных в Красную книгу
Российской Федерации и Красную книгу Кировской области, сообщаем
следующее.

Интересующая Вас информация размещается в свободном доступе на
сайте министерства охраны окружающей среды Кировской области
«Экологический информационно-аналитический портал Кировской области»
[http://prioda.kirovreg.ru](http://priroda.kirovreg.ru) в разделе «Охрана территорий и видов».

При необходимости получения дополнительной информации по данным
вопросам Вам необходимо обратиться в специализированные организации,
занимающиеся соответствующими исследованиями.

Заместитель министра

Т.Э. Абашев

Харитоновна Надежда Викторовна
Тукмачева Олеся Алексеевна
(8332) 38-48-62



ФЕДЕРАЛЬНАЯ СЛУЖБА ПО НАДЗОРУ В СФЕРЕ
ПРИРОДОПОЛЬЗОВАНИЯ

**УПРАВЛЕНИЕ
ФЕДЕРАЛЬНОЙ СЛУЖБЫ
ПО НАДЗОРУ В СФЕРЕ
ПРИРОДОПОЛЬЗОВАНИЯ
(РОСПРИРОДНАДЗОРА)
ПО КИРОВСКОЙ ОБЛАСТИ**
(Управление Росприроднадзора
по Кировской области)

г. Киров, ул. Воровского, 78, 610035
т. (8332) 54-36-31; ф. (8332) 54-33-47
e-mail: rpn43@rpn.gov.ru

17.08.2018 № 01-02/5069
на № 350/18 от 14.08.2018

О предоставлении информации

Генеральному директору
ООО «Проинжиниринг»

И.А. Иванову

proeng16@gmail.com

Уважаемый Игорь Александрович!

В соответствии с Вашим запросом по вопросу наличия (отсутствия) особо охраняемых природных территорий федерального значения согласно ситуационной схеме на территории проектируемого объекта «Распределительный газопровод в с. Гоньба Малмыжского района Кировской области» Управление Росприроднадзора по Кировской области в рамках своей компетенции сообщает, что на указанном участке особо охраняемые природные территории федерального значения, отсутствуют.

Руководитель

И.М. Гизатуллин



**УПРАВЛЕНИЕ
ВЕТЕРИНАРИИ
КИРОВСКОЙ ОБЛАСТИ**

Сельскохозяйственный проезд, д. 6а,
г. Киров, 610046

Телефон: (8332) 62-71-98

Факс: 62-59-54

E-mail: vetupr@vetupr.kirov.ru

<http://www.vetuprkirov.ru>

Генеральному директору
ООО «ПРОИНЖИНИРИНГ»

Иванову И.А.

Оренбургский тракт, д. 24В, оф. 1,2,
г. Казань, 420059

22.08.2018 № 4198-Д-ОНУ

На № 356/18 от 14.08.2018

proeng16@gmail.com

О наличии скотомогильников в
месте расположения объекта

Уважаемый Игорь Александрович!

На территории Малмыжского района Кировской области в месте расположения объекта: «Распределительный газопровод в с. Гоньба Малмыжского района Кировской области», согласно представленной ООО «ПРОИНЖИНИРИНГ» ситуационной схеме, учтённые скотомогильники (биотермические ямы, захоронения животных, павших от сибирской язвы), установленные к ним санитарно-защитные зоны отсутствуют.

В то же время, обращаю Ваше внимание на то, что территория Кировской области является стационарно неблагополучной по сибирской язве, имеются сибиреязвенные захоронения животных, зарегистрированные в конце 19 и начале 20 веков с неизвестными местами расположения. В целях предупреждения заражения сибирской язвой персонала и животных управление ветеринарии рекомендует при обнаружении во время земляных работ остатков трупов животных немедленно прекратить работы, о данном факте незамедлительно сообщить в управление ветеринарии Кировской области по телефонам: (8332) 62-76-84, 62-59-54.

Начальник управления

С.Ф. Чучалин

Косых Алексей Семёнович
(8332) 51-02-61



ФЕДЕРАЛЬНОЕ АГЕНТСТВО
ПО НЕДРОПОЛЬЗОВАНИЮ
(РОСНЕДРА)

ДЕПАРТАМЕНТ
ПО НЕДРОПОЛЬЗОВАНИЮ
ПО ПРИВОЛЖСКОМУ
ФЕДЕРАЛЬНОМУ ОКРУГУ
(ПРИВОЛЖСКНЕДРА)

пл. М. Горького, 4/2, г. Н. Новгород, 603000
Тел./факс (831) 433-74-03, тел.: 433-78-91
E-mail: privolzh@rosnedra.gov.ru

Заместителям начальника
Приволжскнедра
(по списку)

Начальникам отделов геологии и
лицензирования Приволжскнедра
(по списку)

11.05.2018 № 1790-01-01-10/861

на № _____ от _____

Уважаемые коллеги!

Направляем копию письма Федерального Агентства по недропользованию от 06.04.2018 № СА-01-30/4752 для использования в работе по предоставлению государственной услуги по выдаче заключений об отсутствии полезных ископаемых в недрах под участком предстоящей застройки и разрешения на осуществление застройки площадей залегания полезных ископаемых, а также размещение в местах их залегания подземных сооружений в соответствии с Административным регламентом Федерального агентства по недропользованию, утвержденным приказом Минприроды России от 13.02.2013 № 53.

Сообщаем, что при строительстве объектов капитального строительства на земельных участках, расположенных в границах населенных пунктов, получение застройщиками заключений об отсутствии (наличии) полезных ископаемых в недрах под участком предстоящей застройки, а также разрешений на осуществление застройки площадей залегания полезных ископаемых не требуется.

Обращение за получением государственной услуги необходимо лишь при осуществлении застройки за пределами границ населенных пунктов.

Приложение на 2 л. в 1 экз.

Заместитель начальника

Л. А. Полякова

Мунинова И.С.
8(831) 433-74-03

Документ предоставлен КонсультантПлюс

**МИНИСТЕРСТВО ПРИРОДНЫХ РЕСУРСОВ И ЭКОЛОГИИ
РОССИЙСКОЙ ФЕДЕРАЦИИ**

ФЕДЕРАЛЬНОЕ АГЕНТСТВО ПО НЕДРОПОЛЬЗОВАНИЮ

ПИСЬМО

от 6 апреля 2018 г. N СА-01-30/4752

В соответствии с административным регламентом предоставления Федеральным агентством по недропользованию государственной услуги по выдаче заключений об отсутствии полезных ископаемых в недрах под участком предстоящей застройки и разрешения на осуществление застройки площадей залегания полезных ископаемых, а также размещение в местах их залегания подземных сооружений, утвержденным приказом Минприроды России от 13.02.2013 N 53, Роснедрами и его территориальными органами предоставляется соответствующая государственная услуга.

Согласно ч. 1 ст. 25 Закона Российской Федерации от 21.02.1992 N 2395-1 "О недрах" (далее - Закон "О недрах") проектирование и строительство населенных пунктов, промышленных комплексов и других хозяйственных объектов разрешаются только после получения заключения федерального органа управления государственным фондом недр или его территориального органа об отсутствии полезных ископаемых в недрах под участком предстоящей застройки.

В соответствии с ч. 2 ст. 25 Закона "О недрах" застройка площадей залегания полезных ископаемых, а также размещение в местах их залегания подземных сооружений допускается на основании разрешения федерального органа управления государственным фондом недр или его территориального органа.

При этом согласно ст. 18 Градостроительного кодекса Российской Федерации, Порядку согласования проектов документов территориального планирования муниципальных образований, составу и порядку работы согласительной комиссии при согласовании проектов документов территориального планирования, утвержденному приказом Минэкономразвития России от 21.07.2016 N 460, документы территориального планирования муниципальных образований, проекты изменений, вносимых в такие документы, подлежат согласованию с уполномоченными федеральными органами исполнительной власти. В процессе согласования данные документы рассматриваются уполномоченными государственными органами, в том числе, на предмет учета расположения месторождений полезных ископаемых, как осваиваемых на основании действующих лицензий на право пользования недрами, так и находящихся в нераспределенном фонде недр. По итогам рассмотрения проектов документов территориального планирования муниципальных образований уполномоченными органами государственной власти оформляются заключения.

Таким образом, положительное заключение Роснедр по проектам схем территориального планирования муниципальных районов, генеральных планов поселений, генеральных планов городских округов является, в числе прочих, основанием для последующего утверждения данных документов территориального планирования и установления, изменения границ муниципальных образований.

На основании изложенного в рамках оптимизации градостроительной деятельности сообщаем, что при строительстве объектов капитального строительства на земельных участках, расположенных в пределах границ населенных пунктов, получение застройщиками заключений территориальных органов Роснедр об отсутствии полезных ископаемых в недрах под участком предстоящей застройки, разрешений на осуществление застройки площадей залегания полезных

ископаемых, размещение в местах их залегания подземных сооружений не требуется. Обращение за получением указанной государственной услуги необходимо лишь при возведении объектов за пределами границ населенных пунктов.

Данная позиция также поддержана на совещании у Заместителя Председателя Правительства Российской Федерации Д.Н. Козака 19.03.2018.

Заместитель Руководителя
С.А.АКСЕНОВ

АДМИНИСТРАЦИЯ САВАЛЬСКОГО СЕЛЬСКОГО ПОСЕЛЕНИЯ
ПОСТАНОВЛЕНИЕ

28.04.2018

№ 15

с.Савали

**О подготовке документации по планировке территории для
строительства объекта «Распределительный газопровод в с.Гоньба
Малмыжского района Кировской области»**

В соответствии со статьей 46 Градостроительного кодекса Российской Федерации от 29.12.2004 № 190-ФЗ, главой 3 Правил землепользования и застройки Савальского сельского поселения Малмыжского района Кировской области, утвержденных решением Савальской сельской Думы от 14.03.2016 № 8, на основании заявления Управления по газификации и инженерной инфраструктуре от 16.04.2018 № 06-01-0580 , администрация Савальского сельского поселения ПОСТАНОВЛЯЕТ:

1. Управлению по газификации и инженерной инфраструктуре:

1.1. Разработать в соответствии с действующим законодательством проект планировки территории для строительства объекта «Распределительный газопровод в с.Гоньба Малмыжского района Кировской области» за свой счёт в срок до 31.12.2018.

1.2. Разработанную документацию по планировке территории предоставить на согласование в отдел архитектуры, строительства и ЖКИ .администрации Малмыжского района.

2. Администрации Савальского сельского поселения провести общественные обсуждения или публичные слушания по проекту планировки территории для строительства объекта «Распределительный газопровод в с.Гоньба Малмыжского района Кировской области» в сроки, установленные с действующим законодательством и нормативными правовыми актами и утвердить данную документацию.

ПИСЬМЕННОЕ СОГЛАСИЕ

на прохождение трассы линейного объекта

Я, Максимов Николай Александрович,
паспорт серии 3341 № 144975, выдан УФМС Россиипо Кировской области в Первомайском р-не
г. Кирова.дата выдачи 26.03.2012., являющийся собственником земельного участка №43:17:480201:0078, свидетельство на право собственности
(договор аренды) № 43 АБ 218455 от «09» сентября 2002 г.

согласен (на) на прохождение трассы линейного объекта «Распределительный газопровод

в с/зонах Малоярославского р-на Кировской обл.по моему земельному участку площадью
2900 кв. м., расположенному по адресу: Кировская область,
с/зона район, ул.Бережовская, д. 2, в целях газификации жилого помещения.Мак (подпись) (Максимов Н.А.) 89536833782
(расшифровка) (контактный телефон)В соответствии с федеральным законом от 27.07.2006 N 152-ФЗ "О персональных данных" даю
согласие на обработку моих персональных данныхМаксимов (подпись) (расшифровка)Подпись Максимова Николая Александровичазаверяю специалист администрации
Савальского сельского поселенияИ.Н.Сиялова« 08 » октября 2018

**ПИСЬМЕННОЕ СОГЛАСИЕ
на прохождение трассы линейного
объекта**

46

Я, Неустрова Наталья Павловна
паспорт 6500 484 034 выдан 15.06.2001 года,
Богдановичем ОВД Свердловской области
являющийся собственником земельного участка № 43:14:480201:20
свидетельство на право собственности (договор аренды) оправе на наследство закрепу
№ 828-к от «22» 09 2005 г.

согласен(на) на прохождение трассы линейного объекта «Распределительный газопровод в
с. Гоньба Малмыжского района Кировской области» по моему земельному участку площадью

3100 кв. м., расположенному по адресу: Кировская область, Малмыжский район,
с. Гоньба, ул. Кедровая д. 43,
кадастровый номер участка 43:14:480201:20 в целях газификации жилого
помещения.

Неустрова (Неустрова Н.П.) 8-922-950-24-85
(подпись) (расшифровка) (контактный телефон)

Подпись Неустровой Натальи Павловны

заверяю специалист администрации
Савальского сельского поселения



И.Н.Сиялова

« 05 » октября 2018

**ПИСЬМЕННОЕ СОГЛАСИЕ
на прохождение трассы линейного
объекта**

47

Я, Каткова Матвеевна Николаевна
паспорт 3300 328380 выдан 13 июня 2001 года,
Малмыжского района Кировской области
являющийся собственником земельного участка № 43:17:480201:109
свидетельство на право собственности (договор аренды) отсутствующий
№ 43-43-02/8610/2007-130 от «14» декабря 2007 г.

согласен(на) на прохождение трассы линейного объекта «Распределительный газопровод в

с. Гоньба Малмыжского района Кировской области» по моему земельному участку площадью

2400 кв. м., расположенному по адресу: Кировская область, Малмыжский район,

с. Гоньба, ул. Центральная д. 47,

кадастровый номер участка 43:17:480201:109 в целях газификации жилого
помещения.

Кат (Каткова) 8-922-9319873
(подпись) (расшифровка) (контактный телефон)

Подпись Катковой Матвеевны Николаевны

заверяю специалист администрации
Савальского сельского поселения



И.Н.Сиялова

« 05 » 10 2018

ПИСЬМЕННОЕ СОГЛАСИЕ
на прохождение трассы линейного
объекта

48

Я, Мелин Василий Петрович
паспорт 3302 916 087 выдан 13.01.2003 года,
Малмыжский район Кировской области
являющийся собственником земельного участка № 43:17:480201:0106
свидетельство на право собственности (договор аренды)
№ 43-АВ 245445 от «25» 09.2009 г.
согласен(на) на прохождение трассы линейного объекта «Распределительный газопровод в
с. Гоньба Малмыжского района Кировской области» по моему земельному участку площадью
2600 кв. м., расположенному по адресу: Кировская область, Малмыжский район,
с. Гоньба, ул. Центральная д. 41,
кадастровый номер участка 43:17:480201:0106 в целях газификации жилого
помещения.
Мелин (Мелин) 8919529 0412
(подпись) (расшифровка) (контактный телефон)

Подпись Мелин Василий Петрович

заверяю специалист администрации
Савальского сельского поселения

И.Н.Сиялова



И.Н.Сиялова

« 05 » октября 2018

ПИСЬМЕННОЕ СОГЛАСИЕ
на прохождение трассы линейного
объекта

49

Я, Лилина Елена Викторовна
паспорт 3315 387470 выдан 25.12.2015 года,
Отдел УРМР Росреестра Кировской обл. в городе Малмыж
являющийся собственником земельного участка № 43:17:480201:104
свидетельство на право собственности (договор аренды) о праве на наследство по зя-
мству 916-к от «08» 08.2008 г.

согласен(на) на прохождение трассы линейного объекта «Распределительный газопровод в

с. Гоньба Малмыжского района Кировской области» по моему земельному участку площадью

42 00 кв. м., расположенному по адресу: Кировская область, Малмыжский район,
с. Гоньба, ул. Центральная д. 37,
кадастровый номер участка 43:17:480201:104 в целях газификации жилого
помещения.

Л (подпись) (Сиялова) 8-919-510-54-74
(расшифровка) (контактный телефон)

Подпись Лилиной Елены Викторовны
заверяю специалист администрации
Савальского сельского поселения



И.Н.Сиялова

« 05 » октября 2018

**ПИСЬМЕННОЕ СОГЛАСИЕ
на прохождение трассы линейного
объекта**

Я, Мартынова Нина Александровна
 паспорт 33 00 243 490 выдан 19.04.2001 года,
Малмыжский район Кировской области
 являющийся собственником земельного участка № 43:17:480201:103
 свидетельство на право собственности (договор аренды) открыто на наследство по за-
ветованию
 № 603-К от «04» мая 2006 г.

согласен(на) на прохождение трассы линейного объекта «Распределительный газопровод в
 с. Гоньба Малмыжского района Кировской области» по моему земельному участку площадью
29.00 кв. м., расположенному по адресу: Кировская область, Малмыжский район,
 с. Гоньба, ул. Центральная д. 35,
 кадастровый номер участка 43:17:480201:103 в целях газификации жилого
 помещения.

Мартына (Мартынова) 8 919 525 86 16
 (подпись) (расшифровка) (контактный телефон)

Подпись Мартыновой Нина Александровна

заверяю специалист администрации
 Савальского сельского поселения

И.Н.Сиялова

« 05 » октября 2018



**ПИСЬМЕННОЕ СОГЛАСИЕ
на прохождение трассы линейного
объекта**

Я, Смирнов Николай Николаевич
 паспорт 3305 603 128 выдан 30.01.2006 года,
Отделом внутренних дел Малмыжского р-на Кировской обл.
 являющийся собственником земельного участка № 43:14:480201:15
 свидетельство на право собственности (договор аренды) отказ. переуст. прова, земли
 № 43-43-02/178/2013 - 563 от «30» мая 2013 г.
 согласен(на) на прохождение трассы линейного объекта «Распределительный газопровод в
 с. Гоньба Малмыжского района Кировской области» по моему земельному участку площадью
4152 кв. м., расположенному по адресу: Кировская область, Малмыжский район,
 с. Гоньба, ул. Центральная д. 33,
 кадастровый номер участка 43:14:480201:15 в целях газификации жилого
 помещения.
Смф (подпись) (Смирнов Н.Н) (расшифровка) 8-812-708-48-68 (контактный телефон)

Подпись Смирнова Николая Николаевича

заверяю специалист администрации
 Савальского сельского поселения

И.Н.Сиялова

« 05 » октября 2018



ПИСЬМЕННОЕ СОГЛАСИЕ
на прохождение трассы линейного
объекта

52

Я, Смирнова Татьяна Львовна
паспорт 33 11 088356 выдан 26.06.2011 года,
МЛ УПМС России по Кировской обл. в Малмыжском р-не
являющийся собственником земельного участка № 43-14-480201-15
свидетельство на право собственности (договор аренды) отсутствует право, запись
№ 43-43-02/148/2013-563 от «30» мая 2013 г.
согласен(на) на прохождение трассы линейного объекта «Распределительный газопровод в
с. Гоньба Малмыжского района Кировской области» по моему земельному участку площадью
4152 кв. м., расположенному по адресу: Кировская область, Малмыжский район,
с. Гоньба, ул. Центральная д. 33,
кадастровый номер участка 43-14-480201-15 в целях газификации жилого
помещения.
Татьяна (подпись) Смирнова ТЛ (расшифровка) 8-912-708-48-68 (контактный телефон)

Подпись Смирновой Татьяны Львовны
заверяю специалист администрации
Савальского сельского поселения И.Н.Сиялова

«05» октября 2018

УТВЕРЖДАЮ

Заказчик

ВРИО Директора КОГКУ «УГИИ»

С.А. Подкаменный

« 05 » мая 2018 г.

СОГЛАСОВАНО

Глава администрации

Савальского сельского поселения

Д.Б.Звягин

« 04 » 05 2018 г.

ТЕХНИЧЕСКОЕ ЗАДАНИЕ

на подготовку документации по планировке территории для линейного объекта
«Распределительный газопровод в с.Гоньба Малмыжского района Кировской области»

1. Вид документации	Проект планировки территории и проект межевания территории для размещения линейного объекта
2. Заказчик	КОГКУ "Управление по газификации и инженерной инфраструктуре" Юридический адрес: Россия, Кировская область, г. Киров, ул. Народная, д. 28 ИНН 4345086310 КПП 434501001, тел/факс (8332) 69-00-87, 69-00-97, e-mail: tech6@gas43.ru
3. Разработчик документации по планировке территории	По госконтракту с Заказчиком
4. Основание для разработки документации по планировке территории	Постановление администрации Савальского сельского поселения Малмыжского района Кировской области от 28.04.2018г. № 15 «О подготовке документации по планировке территории для строительства объекта «Распределительный газопровод в с.Гоньба Малмыжского района Кировской области »
5. Объект планировки территории, его основные характеристики	Территория с.Гоньба Малмыжского района Кировской области. Подземный распределительный газопровод с газопроводами-отводами до фундаментов жилых домов, отключающие устройства, ГРПП
6. Нормативно-правовая база	1. Градостроительный кодекс Российской Федерации № 190-ФЗ от 29.12.2004г. 2. Закон Кировской области №44-ЗО "О регулировании градостроительной деятельности в Кировской области" 3. Правила землепользования и застройки Савальского сельского поселения, утвержденные решением Савальской сельской Думы Малмыжского района Кировской области от 14.03.2016г. № 8 4. СНиП 11-04-2003 "Инструкция о порядке разработки, согласования, экспертизы и утверждения градостроительной документации"

7. Исходные материалы	Схема газоснабжения с.Гоньба
8. Состав, содержание и сроки разработки представляемых материалов по этапам разработки документации по планировке территории	<p>1. Подготовительные работы для разработки документации по планировке территории:</p> <p>1.1. Выявление землепользователей и собственников земельных участков по данным кадастровой палаты с приложением данных кадастровой палаты, включающий согласование выбранной трассы с собственниками земельных участков землепользователей с заключением письменных соглашений на прокладку газопровода. Заключение договоров о временном занятии земельных участков (безвозмездное пользование, аренды и др.)</p> <p>2. Разработка документации по планировке территории.</p> <p>2.1. Проект планировки территории включает:</p> <ul style="list-style-type: none"> - основную часть, которая подлежит утверждению - материалы по обоснованию основной части проекта планировки территории. <p>Состав и содержание проекта планировки территории согласно гл.5 Градостроительного кодекса РФ.</p> <p>2.2. Проект межевания территории</p> <p>Состав и содержание проекта межевания согласно гл.5 Градостроительного кодекса РФ.</p> <p>Срок разработки документации и утверждения в администрации Малмыжского района согласно госконтракта</p>
9. Требования к документации по планировке территории	<p><i>Проект планировки территории:</i></p> <p>1. Графическая часть:</p> <ul style="list-style-type: none"> - схема размещения границ земельных участков, схема размещения газопровода М1:2000, М1:1000 - чертежи основной части проекта М1:2000, М1:1000, М1:500 <p>2. Текстовая часть:</p> <p>Пояснительная записка с описанием и обоснованием проектных решений, площади охранной зоны и площади под строительство, ширины охранной зоны, зоны на период строительства.</p> <p>3. Демонстрационные материалы для проведения публичных слушаний в 1 экз.</p> <p><i>Проект межевания:</i></p> <p>Чертежи межевания, на которых отображаются красные линии, границы формируемых земельных участков, границы частей земельных участков, предполагаемых к занятию линейным объектом, границы зон публичных сервитутов. Отобразить на чертежах границы охранных</p>

	<p>зон, зон минимальных расстояний, в пределах которых не допускается строительство объектов</p> <p>Документация оформляется:</p> <ul style="list-style-type: none"> - в бумажном виде, скомпонованная в отдельный том - 4 экз; - в электронном виде: графические и текстовые материалы в формате *.dxf, MIF-MID, Shape, ГИС "ИнГЕО", *.rtf, *.doc - 1 экз. - на отдельном диске чертеж планировки территории, чертеж межевания территории и технико-экономические показатели территории в формате *.jpg, *.pdf - 1 экз. <p>Документация по планировке территории (в цветном исполнении на бумажном носителе и электронном виде) передается в Администрацию Малмыжского района (1 экз.) и администрацию Савальского сельского поселения (1 экз.) для проверки и утверждения</p>
10. Проверка документации по планировке территории	<p>Осуществляется администрацией Савальского сельского поселения Малмыжского района на соответствие требованиям технических регламентов, нормативов градостроительного проектирования, градостроительных регламентов</p>
11. Проведение публичных слушаний	<p>Обеспечить подготовку демонстрационных материалов, необходимых для проведения публичных слушаний.</p> <p>Уведомить о сроках проведения публичных слушаний правообладателей земельных участков, расположенных на территории, применительно к которой осуществляется подготовка документации.</p> <p>Порядок организации и проведения публичных слушаний осуществляется на основании гл.5 ст.46 Градостроительного кодекса РФ.</p>

Подготовлено:

Специалист администрации

Савальского сельского поселения _____ / _____ /



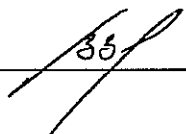
Акционерное Общество «Газпром газораспределение Киров»
(АО «Газпром газораспределение Киров»)

«13» сентября 2018 г.

№ 00-02/4762

УТВЕРЖДАЮ

Заместитель генерального
директора – главный инженер
АО «Газпром газораспределение
Киров»

 В.Н. Варакин

ТЕХНИЧЕСКИЕ УСЛОВИЯ

на присоединение к сети газораспределения
распределительного газопровода

Заказчик: Кировское областное государственное казенное учреждение «Управление по газификации и инженерной инфраструктуре».

Основание для выдачи технических условий: заявление заказчика.

Назначение газопровода: для газоснабжения потребителей с. Гоньба Малмыжского района Кировской области.

Планируемый срок подключения (технологического присоединения) к сети газораспределения: после ввода в эксплуатацию объекта «Газопровод межпоселковый от газопровода г. Малмыж – д. Новый Ирюк до с. Гоньба Малмыжского района Кировской области».

Срок действия технических условий: 3 года.

Источник газоснабжения: ГРС Малмыж.

Давление газа в точке подключения:
максимальное: 0,002 МПа.

Диаметр, координаты газопровода в точках подключения: проектируемый газопровод низкого давления на выходе из пункта редуцирования газа, расположенного в с. Гоньба на проектируемом межпоселковом газопроводе «Газопровод межпоселковый от газопровода г. Малмыж – д. Новый Ирюк до с. Гоньба Малмыжского района Кировской области».

Точку подключения дополнительно уточнить при проектировании и согласовать с АО «Газпром газораспределение Киров» и организацией, осуществляющей проектирование межпоселкового газопровода.

Материал трубы и тип изоляции в точках подключения: уточнить при проектировании.

Коррозионная агрессивность грунта в точке подключения, источник блуждающих токов, наличие ЭХЗ: определить при проектировании.

Общие инженерно-технические требования:

1. Газоснабжение осуществить согласно проектной документации. Проектную документацию разработать силами специализированной проектной организации в соответствии с требованиями действующих нормативных документов.
2. Строительно-монтажные и пусконаладочные работы должны выполняться организациями, допущенными к выполнению данных работ в установленном порядке в соответствии с требованиями действующих нормативных документов.
3. Проектную документацию рекомендуем согласовать с АО «Газпром газораспределение Киров», Администрацией Савальского сельского поселения и Администрацией Малмыжского района Кировской области. Проект на согласование представить в электронном виде и не менее чем в двух экземплярах в печатном виде.
4. Проектная документация подлежит экспертизе в установленном законодательством порядке.
5. Предусмотренные проектной документацией технические устройства должны пройти обязательную сертификацию, иметь техническую документацию, а трубы – сертификаты заводов-изготовителей. При проектировании рекомендуем использовать оборудование, прошедшее сертификацию в Системе ГАЗСЕРТ (www.gascert.ru).
6. В проектной документации указать границы охранных зон газопроводов и устройств электрохимической защиты (преобразователь, кабельные линии, анодное заземление), с текстовым и графическим описанием местоположения границ таких зон, перечень координат характерных точек этих границ в системе.
7. В проектной документации указать объем потребления газа ($\text{м}^3/\text{ч}$ и $\text{м}^3/\text{год}$) и срок эксплуатации газопроводов, технических и технологических устройств.

Основные требования:

Проектом предусмотреть:

1. Диаметр распределительного газопровода в соответствии со «Схемой газоснабжения природным газом с. Гоньба Малмыжского района Кировской области», разработанной ООО «ПРОИНЖИНИРИНГ» (шифр проекта 1356/2018-ГСН) (далее – Схема).
2. Ответвления к индивидуальным жилым домам в пределах границ (красных линий).
3. Прокладку газопровода предусмотреть в подземном исполнении с использованием полиэтиленовых труб вдоль основных линий застройки, исключая транзитную прокладку газопроводов по земельным участкам, на которых расположены дома индивидуального жилищного строительства.
4. Для определения местонахождения газопровода выполнить требования действующих нормативных документов. Для определения приборным методом

местонахождения полиэтиленовых газопроводов применить пассивные маркеры (шаровидной формы).

5. Предусмотреть мероприятия по защите газопроводов из металлических труб и технических устройств в соответствии с требованиями действующих нормативных документов.

6. Установку отключающих устройств на проектируемом газопроводе предусмотреть в соответствии со Схемой. Необходимость установки отключающих устройств на границах земельных участков определить при проектировании. При отсутствии технической возможности установки отключающих устройств установить пассивные маркеры (шаровидной формы).

7. Установку конденсатосборников. Количество и места размещения конденсатосборников определить при проектировании и согласовать с филиалом АО «Газпром газораспределение Киров» в г. Вятские Поляны.

8. Выполнить герметизацию вводов и выпусков инженерных коммуникаций в подвальных помещениях зданий любого назначения, расположенных в зоне 15-ти метров от проектируемого подземного газопровода, а также высверливание отверстий в крышках колодцев подземных коммуникаций.

9. Предусмотреть привязки в виде опознавательных знаков, выполненных в соответствии с требованиями действующих нормативных документов.

10. В проектно-сметной документации учесть комплекс пуско-наладочных работ сети газораспределения и работ по врезке газопровода.

11. Произвести изыскания на предмет наличия грунтовых вод и пучинистости грунтов. При необходимости разработать мероприятия, обеспечивающие безопасную эксплуатацию газопровода.

12. Договоры о подключении жилых домов получать их владельцам согласно действующему законодательству.

Требования к охране окружающей среды:

После окончания производства работ строительная организация выполняет мероприятия по восстановлению проектного или природного рельефа местности, нарушенного при производстве работ (рекультивацию земли).

Дополнительные требования:

1. Предусмотреть проектом переходы через автомобильные дороги, инженерные коммуникации и т.д. в подземном исполнении. Согласовать способ перехода с заинтересованными организациями. После окончания проектных работ согласовать проект с заинтересованными организациями.

2. Строительный надзор со стороны Заказчика осуществлять персоналом, имеющим соответствующий допуск.

3. Показать на топографическом плане колодцы инженерных подземных сооружений (коммуникаций), контрольные трубки и подвалы зданий, расположенные на расстоянии до 15 м в обе стороны от подземного газопровода.

4. В состав исполнительной документации включить контрольно-исполнительную съемку, акт разграничения балансовой и эксплуатационной ответственности.

5. К окончанию строительства рекомендуем утвердить границы охранной зоны газопровода, наложить ограничения (обременения) на входящие в нее земельные участки с присвоением учетных кадастровых номеров и государственной регистрации обременений.

6. До начала строительства заключить договор с проектной организацией на ведение авторского надзора (при необходимости).

7. Перед вводом объекта в эксплуатацию необходимо заключить со специализированной организацией или с АО «Газпром газораспределение Киров» договоры на техническое, аварийное обслуживание объекта и на пуск газа.

**Ведущий инженер
производственно-технического отдела**



А.Г. Миклин

**Заместитель начальника
центральной диспетчерской службы**



Д.В. Верещагин